

dowiązanie do projektu przebudowy łącznika pomiędzy ul. kard. Wyszyńskiego a Os. Piastów Śl. wg odrębnego opracowania

projektowane ogrodzenie 1 = 75 m

projektowany ciąg pieszo - rowerowy












fundament betonowy do likwidacji

latarnia do przestawienia

nowa lokalizacja latarna

istniejąca droga pożarowa

**LEGENDA:**

-  - projektowana krawędź jezdni,
-  - projektowana nawierzchnia z betonu asfaltowego,
-  - zielen,
-  - projektowane miejsca postojowe,
-  - proj. naw. chodnika z kostki betonowej gr. 6 cm,
-  - projektowany krawężnik betonowy najazdowy 15×20×100,
-  - projektowane obrzeża betonowe 6×20×100,
-  - istniejące granice,
-  - stojaki rowerowe do przestawienia,
-  - proponowane granice,
-  - proj. ogrodzenie.

Biuro Projektowe "PROFIL" 45-111 Opole, ul. Dąbrowskiej 1, e-mail: s7@wp.pl, tel. kom. 602 708 951 / 696 177 470		
Temat opracowania:	„Koncepcja połączenia ciągów komunikacyjnych na Osiedlu Piastów Śl. w Strzelcach Op., na odcinku „EKO” – „Lewiatan” – ul. Kardynała Wyszyńskiego – ul. gen. Świerczewskiego”	
Temat rysunku:	<b>Koncepcja zagospodarowania terenu.</b>	
Investor:	Gmina Strzelce Opolskie	Skala: 1:500
BRANŻA: Drogowa, PROJEKTANT: - inż. Sebastian Raudziński nr upr. OPL.0283/PWOD.06		Data: grudzień 2012 r.  Rysunek nr: <b>1</b>