


MIEJSCOWY PLAN ZAGOSPODAROWANIA PRZESTRZENNEGO STRZELECKIEGO PARKU PRZEMYSŁOWEGO W BRZEZINIE




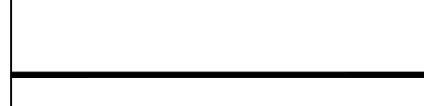

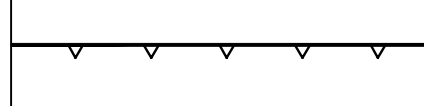
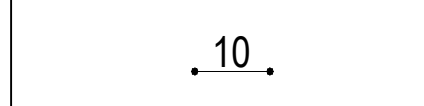



0 20 50 100m
SKALA 1:1000

Załącznik nr 1 do Uchwały Nr
Rady Miejskiej w Strzelcach Opolskich
z dnia r.

PUWG: 2000 strefa 6 (EPSG 2177)
Pochodzenie mapy zasadniczej w postaci wektorowej:
z zasobu geodezyjno-kartograficznego Starostwa Powiatowego w Strzelcach Opolskich, licencja nr: GKN.6642.489.2022_1611_P z dnia 15.06.2022 r.

LEGENDA

OBOWIĄZUJĄCE USTALENIA PLANU:

-  GRANICA OBSZARU OBJĘTEGO PLANEM
-  LINIE ROZGRANICZAJĄCE TERENY O RÓŻNYM PRZEZNACZENIU LUB RÓŻNYCH ZASADACH ZAGOSPODAROWANIA
-  **U-P** TEREN USŁUG LUB PRODUKCJI
-  NIEPRZEKRACZALNE LINIE ZABUDOWY
-  WYMIAR OKREŚLAJĄCY W METRACH ODLEGŁOŚĆ LINII ZABUDOWY OD LINII ROZGRANICZAJĄCEJ TEREN LUB PAS DROGOWY
-  ISTNIEJĄCY GAZOCIĄG WYSOKIEGO CIŚNIENIA DN 500 CN 4,0 MPa
-  STREFA KONTROLOWANA OD ISTNIEJĄCEGO GAZOCIĄGU WYSOKIEGO CIŚNIENIA DN 500 CN 4,0 MPa
-  GRANICA STREFY OCHRONNEJ OBSZARÓW O DOPUSZCZAJĄCEJ LOKALIZACJI URZĄDZEŃ WYTWARZAJĄCYCH ENERGIĘ Z ODNAWIALNYCH ŹRÓDEŁ ENERGII, O MOCY POWYŻEJ 100 kW

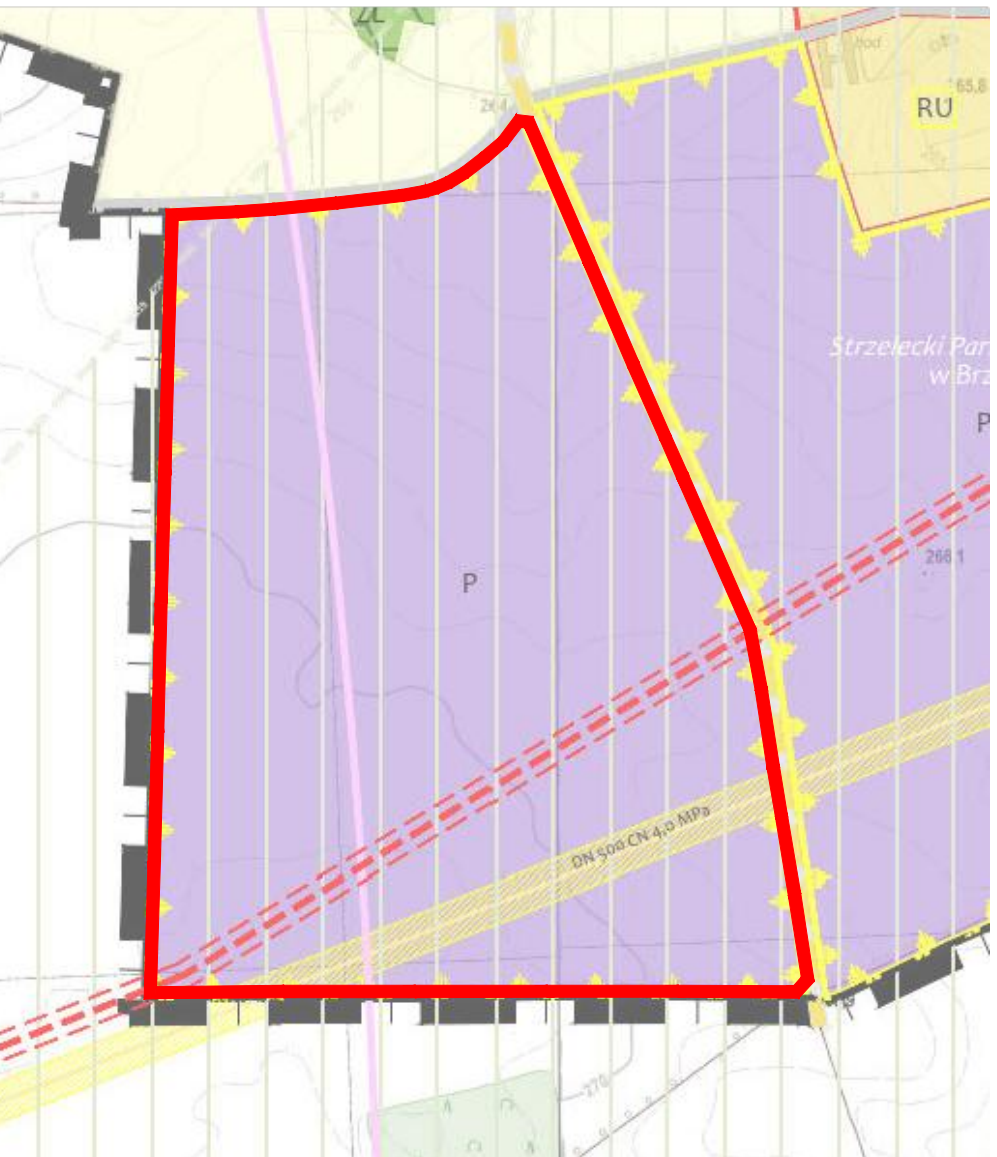
OZNACZENIA GRAFICZNE O CHARAKTERZE INFORMACYJNYM:











-  GRANICA ADMINISTRACYJNA GMINY

1U-P

Wzys z „Studium uwarunkowań i kierunków zagospodarowania przestrzennego gminy Strzelce Opolskie”, przyjętego Uchwałą Nr XXXVI/293/2021 Rady Miejskiej w Strzelcach Opolskich z dnia 28 kwietnia 2021 r. oraz Uchwałą Nr LV/449/2022 z dnia 28 września 2022 r.

skala 1:10 000



-  granica obszaru objętego planem
-  granica gminy
-  obszar przemysłowy
-  kontyner ekologiczny dla dużych ssaków o znaczeniu ponadregionalnym
-  granica obszarów o dopuszczalnej lokalizacji urządzeń wytwarzających energię z odnawialnych źródeł, o mocy powyżej 100 kW wraz ze strefą ochronną
-  projektowana linia elektroenergetyczna wysokiego napięcia 2x110 kV wraz ze strefą technologiczną
-  gazociąg przesyłowy wysokiego i średniego podwyższonego ciśnienia wraz ze strefą kontrolowaną
-  izochrony lotniczej infrastruktury naziemnej (LUN)
-  drogi gminne
-  projektowane drogi powiatowe