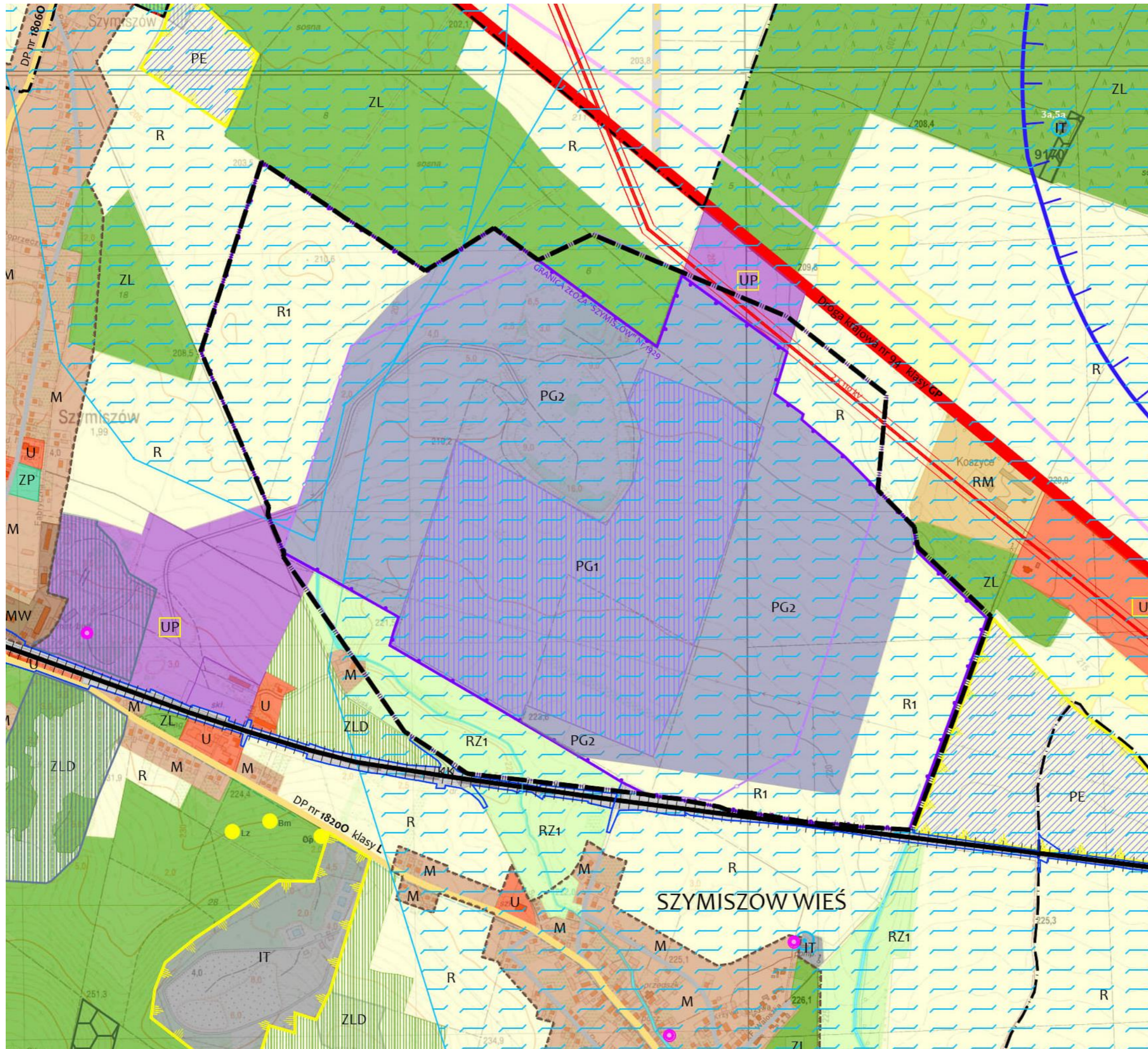






**WYRYS ZE STUDIUM UWARUNKOWAŃ I KIERUNKÓW  
ZAGOSPODAROWANIA PRZESTRZENNEGO  
GMINY STRZELCE OPOLSKIE  
DLA TERENU OBEJMUJĄCEGO ZMIANĘ NR 2**



-  GRANICA OBSZARU OBJĘTEGO ZMIANĄ STUDIUM
-  R OBSZAR ROLNY
-  RZ1 OBSZAR DOLINNYCH KORYTARZY EKOLOGICZNYCH
-  ZL OBSZAR LASÓW
-  UP OBSZAR USŁUGOWO-PRODUKCYJNY
-  PG1 OBSZAR ISTNIEJĄCEGO PRZEMYSŁU GÓRNICZEGO I WYDOBYCIA
-  PG2 OBSZAR ROZWOJU PRZEMYSŁU GÓRNICZEGO I WYDOBYCIA
-  R1 OBSZAR ROLNY W GRANICACH UDOKUMENTOWANEGO ZŁOŻA "SZYMISZÓW"

**OGRANICZENIA W ZAGOSPODAROWANIU TERENÓW WYNIKAJĄCE Z PRZEPISÓW ODREBNYCH**

-  GRANICA UDOKUMENTOWANEGO ZŁOŻA KOPALIN
  1. Złoże kruszywa drogowego „Szymiszów” KD 1929
  2. Złoże wapieni i margli dla przemysłu cementowego „Si
  3. Złoże „Strzelce Opolskie I” WW 1930
  4. Złoże „Strzelce Opolskie” WW 1855
  5. Złoże "Roźniątów" Nr 15795
  6. Złoże "Roźniątów I" Nr 19570"
-  GRANICA TERENU GÓRNICZEGO
-  OBSZAR GÓRNICZY
-  TEREN OCHRONY POŚREDNIEJ UJĘCIA WODY

STUDIUM UWARUNKOWAŃ I KIERUNKÓW ZAGOSPODAROWANIA PRZESTRZENNEGO  
GMINY STRZELCE OPOLSKIE  
ZMIANA NR 2 - RYSUNEK UJEDNOLICONY  
**Załącznik nr 3 - Kierunki zagospodarowania przestrzennego gminy**

Sporządzający: *Burmistrz Strzelce Opolskich*

Główny projektant: *mgr inż arch. Renata Klimek*

Skala:  
1 : 10 000