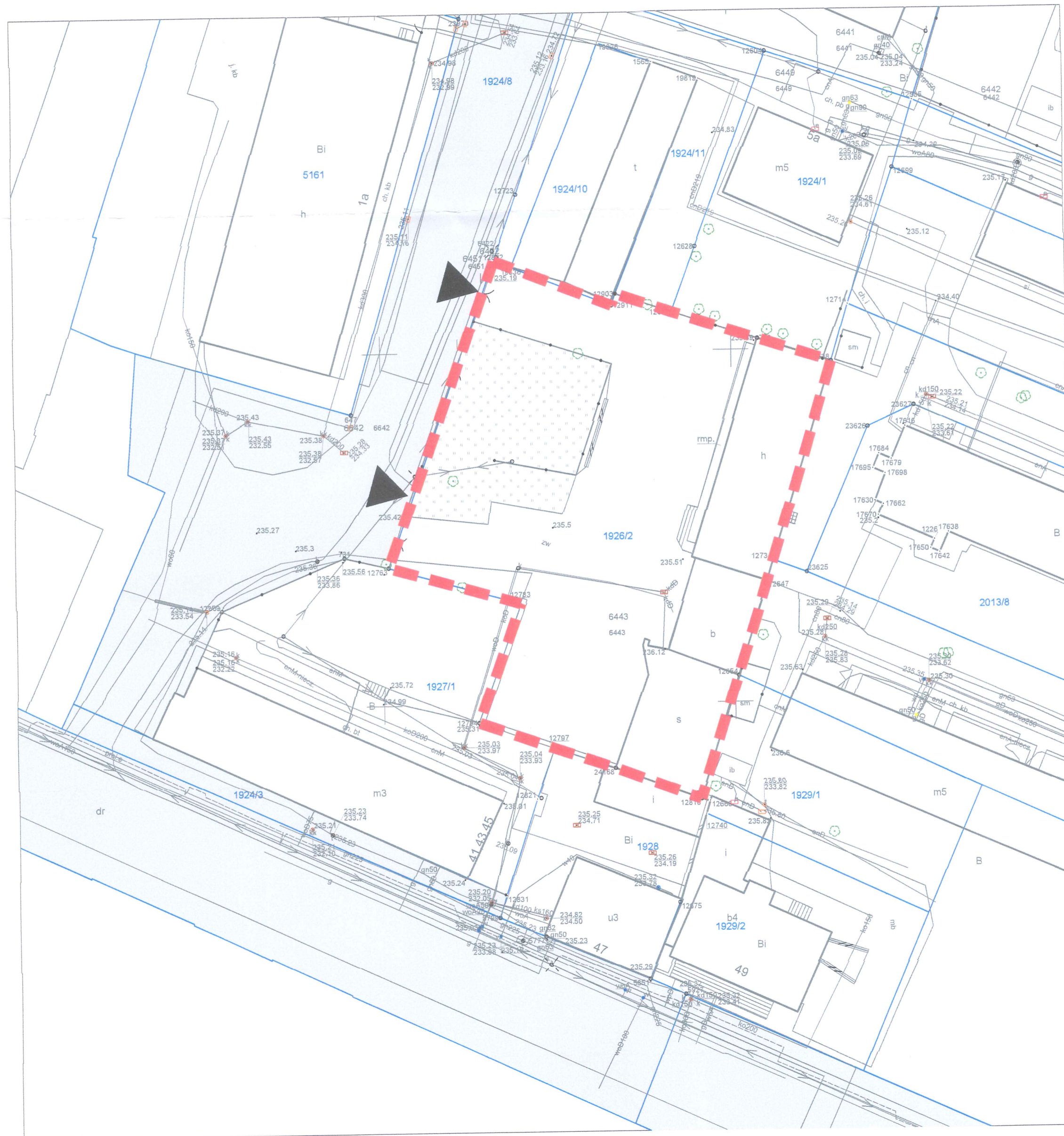



# WNIOSEK O USTALENIE LOKALIZACJI INWESTYCJI MIESZKANIOWEJ - STRZELCE OPOLSKIE - DZIAŁKA NR EW. 1926/2

## ZAŁĄCZNIK NR 4 - LOKALIZACJA ZJAZDÓW NA MAPIE ZASADNICZEJ



TEREN OBJĘTY OPRACOWANIEM / TEREN OBJĘTY WNIOSEM /  
OBSZAR ODDZIAŁYWANIA INWESTYCJI



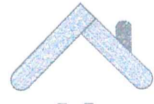
DROGI PUBLICZNE PRZEWIDZINE DO OBSŁUGI PLANOWANEJ  
INWESTYCJI MIESZKANIOWEJ



PROPONOWANA LOKALIZACJA ZJAZDÓW Z DROGI PUBLICZNEJ DO  
OBSŁUGI INWESTYCJI MIESZKANIOWEJ

**SKALA 1:500**

RYSUNEK ZOSTAŁ SPORZĄDZONY NA KOPII MAPY ZASADNICZEJ  
OPATRZONEJ LICENCJĄ NR GKN.6642.98.2024\_1611\_CL2 WYDANĄ PRZEZ  
STAROSTĘ STRZELCECKIEGO W DNIU 05.02.2024 r.

 <b>Dom Marzeń</b> 47-220 Kędzierzyn-Koźle, ul. A. GŁOWACKIEGO 7/2 tel. 600 109 841, e-mail: biuro@dom-marzen.com	
WNIOSEK O USTALENIE LOKALIZACJI INWESTYCJI MIESZKANIOWEJ - STRZELCE OPOLSKIE - DZIAŁKA NR EW. 1926/2	
INWESTOR: ALEKSANDER MATERLA, ul. WIEJSKA 22, 47-143 OLSZOWA	mgr inż. arch. Robert Czarniecki
ZESPÓŁ AUTORSKI:	mgr inż. arch. - Robert Czarniecki mgr inż. Joanna Gawlik-Weber mgr Tomasz Jamielucha
PRZEDMIOT RYSUNKU: nr rys. 6.2	KONCEPCJA URBANISTYCZNO ARCHITEKTONICZNA - KONCEPCJA POWIĄZANIA PRZESTRZENNEGO - RYSUNEK PRZEBIEGU GŁÓWNYCH SIECI UZBROJENIA TERENU ORAZ DRÓG PUBLICZNYCH NIEZBĘDNYCH DO OBSŁUGI PLANOWANEJ INWESTYCJI MIESZKANIOWEJ
Strzelce Opolskie, luty 2024 r. skala 1:500	
0 10 20 30 40 50 m	
mgr inż. Joanna Gawlik-Weber uprawniona do projektowania i kierowania robotami budowlanymi bez ograniczeń w specjalności konstrukcyjno - budowlanej Nr ewid. OPL/1237/PWBKb/16	