















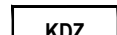












Załącznik graficzny: skutki środowiskowe

Obszary, na których w związku z projektowanym przeznaczeniem prognozuje się skutki środowiskowe oceniane jako:


-  nieznacznie pozytywne
-  neutralne / mieszane
-  nieznacznie negatywne

LEGENDA (MPZP)

OBOWIĄZUJĄCE USTALENIA PLANU:

-  GRANICA OBSZARU OBJĘTEGO PLANEM
-  LINIE ROZGRANICZAJĄCE TERENY O RÓŻNYM PRZEZNACZENIU LUB RÓŻNYCH ZASADACH ZAGOSPODAROWANIA
-  **MN** TERENY ZABUDOWY MIESZKANIOWEJ JEDNORODZINNEJ
-  **MNW** TERENY ZABUDOWY MIESZKANIOWEJ JEDNORODZINNEJ WOLNOSTOJĄCEJ
-  **MNS** TERENY ZABUDOWY MIESZKANIOWEJ JEDNORODZINNEJ SZEREGOWEJ LUB GRUPOWEJ
-  **MNW-U** TERENY ZABUDOWY MIESZKANIOWEJ JEDNORODZINNEJ WOLNOSTOJĄCEJ LUB USŁUG
-  **MW** TERENY ZABUDOWY MIESZKANIOWEJ WIELORODZINNEJ
-  **MW-U** TERENY ZABUDOWY MIESZKANIOWEJ WIELORODZINNEJ LUB USŁUG
-  **U** TERENY USŁUG
-  **U-KOG** TERENY USŁUG LUB GARAŻY
-  **KDZ** TERENY DROGI ZBIORCZEJ
-  **KDL** TERENY DROGI LOKALNEJ
-  **KDD** TERENY DROGI DOJAZDOWEJ
-  **KR** TERENY KOMUNIKACJI DROGOWEJ WEWNĘTRZNEJ
-  **KP** TERENY KOMUNIKACJI PIESZO-ROWEROWEJ
-  **IW** TEREN WODOCIĄGÓW
-  **RN-ZN** TERENY ROLNICTWA Z ZAKAZEM ZABUDOWY LUB ZIELENI NATURALNEJ
-  **ZP** TERENY ZIELENI URZĄDZONEJ
-  NIEPRZEKRACZALNE LINIE ZABUDOWY
-  OBOWIĄZUJĄCE LINIE ZABUDOWY
-  WYMIAR OKREŚLAJĄCY W METRACH ODLEGŁOŚĆ LINII ZABUDOWY OD LINII ROZGRANICZAJĄCEJ TEREN
-  MIEJSCE ZMIANY RODZAJU LINII ZABUDOWY
-  ZABYTKI NIEMUCHOME OBJĘTE OCHRONĄ KONSERWATORSKĄ NA MOCY USTALEŃ PLANU
-  TEREN OCHRONY POŚREDNIEJ UJĘCIA WODY PODZIEMNEJ W NOWEJ WSI STRZELECKIEJ

OZNACZENIA GRAFICZNE O CHARAKTERZE INFORMACYJNYM:

-  GRANICA OBRĘBÓW GEODEZYJNYCH

Granica obszaru znajdującego się w obrębie Głównego Zbiornika Wód Podziemnych GZWP nr 335 „Zbiornik Krapkowie - Strzelce Opolskie”, gromadzącego wodę w triasowych utworach szczelinowo-porowych - pokrywa cały obszar planu

