

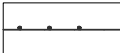














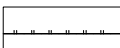




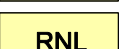
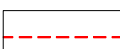



























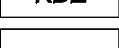


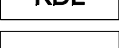












## LEGENDA:

### 1. OZNACZENIA GRAFICZNE BĘDĄCE OBOWIĄZUJĄCYMI USTALENIAMI PLANU:

|  |   |   |   |   |  |
|--|---|---|---|---|--|
|    | GRANICA OBSZARU OBJĘTEGO PLANEM   |    | TEREN PARKINGU  |    | GRANICA STREFY OCHRONY SANITARNEJ 50 m OD ISTNIEJĄCEGO CMENTARZA   |
|    | LINIE ROZGRANICZAJĄCE TERENY O RÓŻNYM PRZEZNACZENIU LUB RÓŻNYCH ZASADACH ZAGOSPODAROWANIA |    | TERENY PLACU  |    | GRANICA STREFY OCHRONY SANITARNEJ 150 m OD ISTNIEJĄCEGO CMENTARZA  |
|    | TERENY ZABUDOWY MIESZKANIOWEJ JEDNORODZINNEJ  |    | TERENY ELEKTROENERGETYKI  |    | TEREN OCHRONY BEZPOŚREDNIEJ UJĘCIA WODY PODZIEMNEJ W NOWEJ WSI STRZELECKIEJ  |
|    | TERENY ZABUDOWY MIESZKANIOWEJ JEDNORODZINNEJ LUB USŁUG                                    |    | TERENY WODOCIĄGÓW   |    | TEREN OCHRONY POŚREDNIEJ UJĘCIA WODY PODZIEMNEJ W NOWEJ WSI STRZELECKIEJ ORAZ UJĘCIA WODY PODZIEMNEJ W SUCHEJ  |
|    | TERENY ZABUDOWY MIESZKANIOWEJ JEDNORODZINNEJ LUB USŁUG LUB ZABUDOWY ZAGRODOWEJ            |    | TERENY POMPOWNI ŚCIEKÓW   |    | GRANICA TERENU ZAMKNIĘTEGO - KOLEJOWEGO  |
|    | TERENY ZABUDOWY MIESZKANIOWEJ JEDNORODZINNEJ LUB ZABUDOWY ZAGRODOWEJ                      |    | TEREN SKŁADOWISKA ODPADÓW   |    | STREFA OCHRONNA OD OBSZARU KOLEJOWEGO (20 m)   |
|    | TERENY ZABUDOWY MIESZKANIOWEJ WIELORODZINNEJ WOLNOSTOJĄCEJ                                |    | TERENY GRUNTÓW ORNYCH ORAZ UPRAW  |    | NAPOWIETRZNE LINIE ELEKTROENERGETYCZNE WYSOKIEJ NAPIĘCIA 110 kV  |
|    | TERENY USŁUG  |    | TERENY ŁĄK I PASTWISK   |    | NAPOWIETRZNE LINIE ELEKTROENERGETYCZNE ŚREDNIEJ NAPIĘCIA 15 kV   |
|    | TERENY USŁUG EDUKACJI   |    | TERENY ZABUDOWY ZAGRODOWEJ  |    | STREFA TECHNOLOGICZNA OD NAPOWIETRZNYCH LINII ELEKTROENERGETYCZNYCH WYSOKIEJ NAPIĘCIA 110kV I ŚREDNIEJ NAPIĘCIA 15 kV  |
|    | TERENY USŁUG SPORTU I REKREACJI   |    | TEREN PRODUKCJI W GOSPODARSTWACH ROLNYCH, HODOWLANYCH, OGRODNICZYCH                     |    | GRANICA STREFY OCHRONNEJ OBSZARÓW O DOPUSZCZONEJ LOKALIZACJI URZĄDZEŃ WYTWARZAJĄCYCH ENERGIĘ Z ODNAWIALNYCH ŹRÓDEŁ ENERGI, O MOCY ZAINSTALOWANEJ WIĘKSZEJ NIŻ 500 kW |
|    | TERENY USŁUG KULTU RELIGIJNEGO  |    | TERENY WÓD POWIERZCHNIOWYCH ŚRÓDLĄDOWYCH  |    | REZERWA TERENOWA POD OBWODNICĘ WSI SUCHA W CIĄGU DRÓGI KRAJOWEJ NR 94  |
|    | TEREN USŁUG BEZPIECZEŃSTWA I PORZĄDKU PUBLICZNEGO   |    | TERENY LASÓW  |    | GRANICA REZERWATU PRZYRODY "TĘCZYNÓW"  |
|    | TERENY USŁUG LUB PRODUKCJI  |    | TERENY ZIELENI NATURALNEJ   |    | STANOWISKA CHRONIONYCH I RZADKICH GATUNKÓW ROŚLIN WRAZ Z OZNACZENIEM: Ks, Pl, Pb, Lz, Db, Bm, Pz, Pg, Op, Cg   |
|    | TEREN PRODUKCJI   |    | TERENY ZIELENI URZĄDZONEJ   |  | SIEDLISKA PRZYRODNICZE O KODZIE: 9110 - KWAŚNE BUCZYNY, 9130 - ŻYZNE BUCZYNY, 9170 - GRĄD ŚRODKOWOEUROPEJSKI I SUBKONTYNTENTALNY                                     |
|   | TERENY ELEKTROWNI SŁONECZNEJ  |   | TERENY ZIELENI URZĄDZONEJ   |  | OBSZARY, NA KTÓRYCH OBOWIĄZUJE UTRZYMANIE LUB URZĄDZENIE NASADZEŃ ZIELENI WYSOKIEJ W UKŁADZIE SZPALEROWYM  |
|  | TERENY DRÓG GŁÓWNYCH RUCHU PRZYSPIESZONEGO  |  | TEREN CMENTARZA CZYNNEGO  |  | STREFY KONCENTRACJI ZIELENI  |
|  | TERENY DRÓG ZBIORCZYCH  |  | NIEPRZEKRACZALNE LINIE ZABUDOWY   |  | GRANICA ADMINISTRACYJNA GMINY  |
|  | TEREN DRÓGI LOKALNEJ  |  | OBOWIĄZUJĄCE LINIE ZABUDOWY   |  | ZABYTKI NIERUCHOME WPISANE DO REJESTRU ZABYTKÓW, MOGIŁA WPISANA DO REJESTRU ZABYTKÓW   |
|  | TEREN DRÓGI DOJAZDOWYCH   |  | WYMIAR OKREŚLAJĄCY W METRACH ODLEGŁOŚĆ LINII ZABUDOWY OD LINII ROZGRANICZAJĄCEJ         |  | GRANICA OBSZARU POŁOŻONEGO W OBRĘBIE GŁÓWNEGO ZBIORNIKA WÓD PODZIEMNYCH GZWP NR 333 "ZBIORNIK OPOLE-ZAWADZKIE"   |
|  | TERENY KOMUNIKACJI DROGOWEJ WEWNĘTRZNEJ   |  | ZABYTKI NIERUCHOME, POMNIKI KRZYŻA, OBJĘTE OCHRONĄ KONSERWATORSKĄ NA MOCY USTALEŃ PLANU |  | GRANICA OBSZARU POŁOŻONEGO W OBRĘBIE GŁÓWNEGO ZBIORNIKA WÓD PODZIEMNYCH GZWP NR 335 ZBIORNIK "KRĄPKOWICE-STRZELCE OPOLSKIE" - POKRYWA CAŁY OBSZAR PLANU              |
|  | TERENY KOMUNIKACJI PIESZEJ  |  | STANOWISKA ARCHEOLOGICZNE UDOKUMENTOWANE, O POTWIERDZONEJ LOKALIZACJI                   |   |  |
|  | TERENY KOMUNIKACJI KOLEJOWEJ I SZYNOWEJ   |  | GRANICA STREFY OCHRONY KONSERWATORSKIEJ   |   |  |
|  |   |  | GRANICA STREFY OCHRONY KONSERWATORSKIEJ ZABYTKÓW ARCHEOLOGICZNYCH                       |   |  |