

Niniejszy dokument przygotowany został przez firmę ThinkIt Consulting Sp. z o.o. na potrzeby stworzenia zakresu projektu do Polsko-Szwajcarskiego Programu Rozwoju Miast. Celem opracowania jest wskazanie priorytetowych obszarów, w których konieczne jest podjęcie działań mających na celu poprawę sytuacji społeczno-gospodarczej miasta.

Diagnoza problemów Gminy Strzelce Opolskie

Spis treści

WSTĘP.....	2
1. CHARAKTERYSTYKA SPOŁECZNO-GOSPODARCZA.....	3
1.1. DEMOGRAFIA	3
1.2. PRZEDSIĘBIORCZOŚĆ.....	5
1.3. BEZROBOCIE.....	6
1.4. TRANSPORT I KOMUNIKACJA	8
2. DIAGNOZA SYTUACJI	10
2.1. METODOLOGIA PROWADZONEJ DIAGNOZY	10
2.1.1. <i>Spotkanie z Radnymi Rady Miejskiej Strzelcach Opolskich</i>	11
2.1.2. <i>Spotkania z pracownikami Referatów Urzędu Miejskiego, zarządcami spółek gminnych, jednostek podległych oraz innych podmiotów zarządzających infrastrukturą istotną dla funkcjonowania społeczności lokalnej.</i> 12	
2.1.3. <i>Badanie ankietowe skierowane do mieszkańców Gminy.</i>	21
2.2. WYNIKI	23
3. WNIOSKI.....	30

Wstęp

Jeszcze niedawno miasto inteligentne kojarzone było z przestrzenią bogatą w zaawansowane technologie, wykorzystującą inteligentne rozwiązania do gospodarczego rozwoju. Z biegiem czasu definicja miasta SMART uległa jednak zmianie – dziś mianem miast inteligentnych określa się takie miasta, które rozwijają się w sposób zgodny z oczekiwaniami ich mieszkańców – znając ich potrzeby, a także dając poczucie sprawstwa, dzięki dobrze dobranym narzędziom partycypacyjnym oraz współpracy. To bardzo istotne, ponieważ dążąc do rozwoju społeczno-gospodarczego nie sposób pominąć istoty wspólnego działania władz z mieszkańcami, która daje zarówno efekt ekonomiczny, jak i taki związany z budowaniem zaufania społecznego, tworzenia więzi, a tym samym większej świadomości dbania o wspólne dobro. Korzyści wynikające z takiego podejścia szeroko oddziałują na wszystkie aspekty funkcjonowania każdej jednostki samorządowej.



Dokument „Diagnoza problemów Gminy Strzelce Opolskie” przygotowano na potrzeby opracowania dokumentacji aplikacyjnej w ramach Polsko-Szwajcarskiego Programu Rozwoju Miast. Celem przeprowadzonego badania było określenie głównych kwestii problematycznych, które negatywnie wpływają na życie społeczności lokalnej, ale także zebranie opinii i pomysłów mieszkańców. Dzięki podjętym staraniom możliwe było określenie obszarów tematycznych w jakich konieczne jest podjęcie działań naprawczych dając tym samym możliwość rozwoju społeczno-gospodarczego Gminy. Dokumentami uzupełniającymi do niniejszej diagnozy są wszelkie istniejące opracowania, takie jak raporty, strategie i plany, które zawierają informacje dotyczące stanu Gminy w poszczególnych okresach czasu, a także określają realizację zakładanych celów związanych z szeroko pojmowanym funkcjonowaniem Gminy Strzelce Opolskie.

1. Charakterystyka społeczno-gospodarcza

Szeroko pojmowany rozwój społeczno-gospodarczy warunkowany jest przez wiele czynników, w tym również tych zewnętrznych, na które władze samorządowe nie mają wpływu. Niemniej jednak po stronie samorządu oraz pozostałych funkcjonujących w obszarze jednostek, podmiotów leży dbanie o maksymalne wykorzystanie potencjału regionu, dzięki czemu możliwe jest stwarzanie odpowiednich warunków do rozwoju biznesu, kultury oraz poprawy jakości życia mieszkańców. Dlatego też nie ma możliwości analizy kwestii problematycznych bez ujęcia podstawowych danych i informacji związanych z charakterem społeczno-gospodarczym gminy.

1.1. Demografia

Gmina Strzelce Opolskie jest gminą miejsko-wiejską położoną w województwie opolskim, powiecie strzeleckim. Powierzchnia Gminy to 202,5 km².



Rysunek 1 Lokalizacja powiatu strzeleckiego, źródło: www.powiatstrzelecki.pl

W skład gminy Strzelce Opolskie wchodzi miasto Strzelce Opolskie (którego częścią jest 5 sołectw miejskich) oraz następujące sołectwa: Błotnica Strzelecka, Brzezina, Dziewkowice, Grodzisko, Jędrynie, Kadłub- Piec, Kadłub – Wieś, Kalinowice, Kalinów, Ligota Dolna, Ligota Górna, Niwki, Osiek, Płużnica Wielka, Rozmierka, Rozmierz, Roźniątów, Sucha, Szczepanek, Szymiszów–Osiedle, Szymiszów-Wieś i Warmątowice.

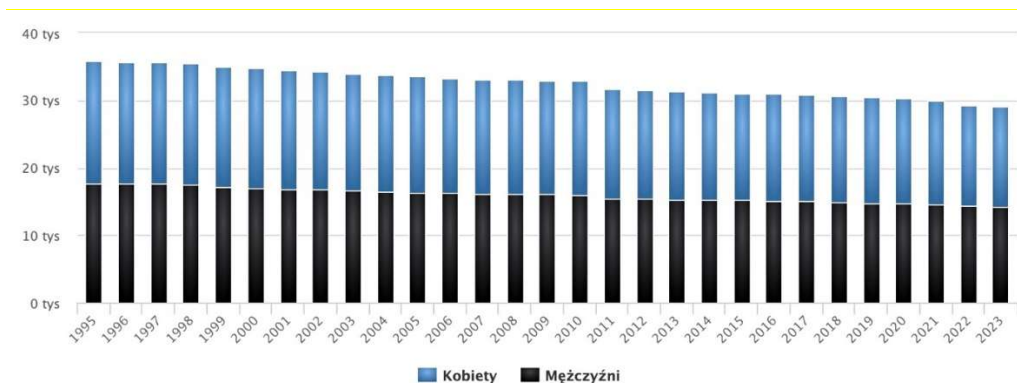
Liczba mieszkańców Gminy, zgodnie z danymi Urzędu Stanu Cywilnego i Ewidencji Ludności w Strzelcach Opolskich na dzień 30 listopada 2024 roku wynosiła:

Ilość osób zameldowanych na pobyt stały	Ilość osób zameldowanych na pobyt czasowy
27 072	1 226

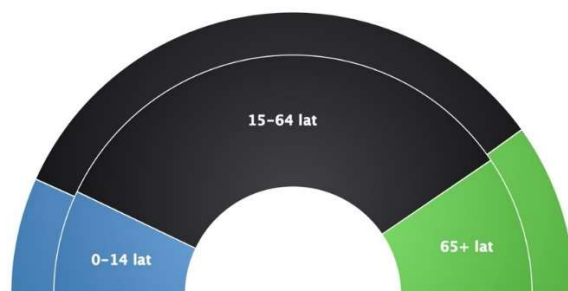
W poszczególnych miejscowościach znajdujących się na obszarze Gminy liczba mieszkańców prezentuje się następująco:

L.p.	Miejscowość	Kobiety	Mężczyźni	Ogółem
1	Błotnica Strzelecka	515	488	1003
2	Brzezina	95	71	166
3	Dziewkowice	669	652	1318
4	Grodzisko	356	334	690
5	Jędrynie	57	58	115
6	Kadłub- Piec	789	690	1479
7	Kadłub- Wieś			
8	Kalinowice	202	185	387
9	Kalinów	109	110	219
10	Ligota Dolna	38	49	87
11	Ligota Górna	49	44	93
12	Niwki	52	50	102
13	Osiek	230	195	425
14	Płużnica Wielka	87	101	188
15	Rozmierka	459	452	911
16	Rozmierz	217	236	453
17	Rożniątów	430	409	839
18	Strzelce Opolskie	8452	7537	15989
19	Sucha	314	343	657
20	Szczepanek	371	369	740
21	Szymiszów – Osiedle	962	943	1905
22	Szymiszów-Wieś			
23	Warmątowice	252	277	529
Razem		14 705	13 593	28 295

Na przestrzeni ostatnich kilkunastu lat liczba mieszkańców gminy malała. Również struktura wiekowa jest zgodna z globalnym trendem starzejącego się społeczeństwa, a liczba mieszkańców powyżej 65 roku życia w roku 2023 stanowiła już prawie 20% wszystkich mieszkańców.



Rysunek 2 Liczba mieszkańców Gminy na przestrzeni lat, źródło: polskawliczbach.pl



Rysunek 3 Podział na grupy wiekowe mieszkańców Gminy Strzelce Opolskie w roku 2023, źródło: polskawliczbach.pl

Najmłodszy mieszkańcy Gminy stanowią 14% ogółu społeczności lokalnej, przedział wiekowy 15-64 to grupa stanowiąca prawie 66%, natomiast osoby powyżej 65 roku życia - 20%.

1.2. Przedsiębiorczość

Zgodnie z danymi Głównego Urzędu Statystycznego w gminie Strzelce Opolskie w roku 2023 w rejestrze REGON zarejestrowanych było 2 858 podmiotów gospodarki narodowej - 2 072 z tych podmiotów stanowiły osoby fizyczne prowadzące działalność gospodarczą. Zarejestrowano w tym roku 145 nowych podmiotów, natomiast 92 zostały wyrejestrowane. Wśród podmiotów posiadających osobowość prawną najwięcej jest spółek cywilnych – 262. Największą grupą wśród przedsiębiorców są mikroprzedsiębiorcy zatrudniający 0-9 pracowników – jest to aż 2 745 podmiotów. Podział na sektory prowadzonej działalności prezentuje poniższy wykres:



Wykres 1 Rodzaj prowadzonej działalności, źródło: opracowanie własne na podstawie danych GUS

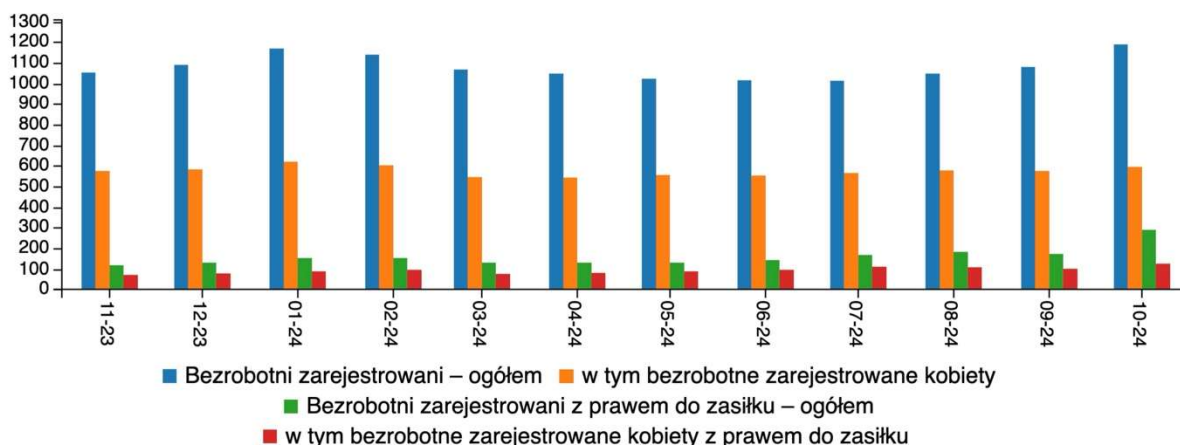
Osoby fizyczne prowadzące działalność gospodarczą w gminie Strzelce Opolskie najczęściej deklarowały rodzaj przeważającej działalności jako handel hurtowy i detaliczny; naprawa pojazdów samochodowych, włączając motocykle- 24.1%, a także budownictwo- 19.3%.

W gminie Strzelce Opolskie znajduje się również kilka dużych zakładów pracy, które dają zatrudnienie licznej grupie mieszkańców. Należą do nich:

- o Grupa Adamietz – 846 zatrudnionych;
- o WeWire Poland Sp. z o.o.+ COROFLEX Poland- 691 zatrudnionych;
- o Grupa Kronospan- 534 zatrudnionych;
- o Zakład Karny nr 1 w Strzelcach Opolskich wraz z Oddziałem Zewnętrznym (dawniej ZK nr 2) – 482 zatrudnionych;
- o Szpital Powiatowy im. Prałata J. Glowatzkiego w Strzelcach Opolskich – 395 zatrudnionych;
- o Intersilesia McBride- 388 zatrudnionych.

1.3. Bezrobocie

Według danych Powiatowego Urzędu Pracy w Strzelcach Opolskich w ciągu ostatnich 12 miesięcy liczba osób bezrobotnych w powiecie kształtowała się następująco:



Wykres 2 Bezrobotni w powiecie strzeleckim w okresie od 11.2023 do 10.2024, źródło: <https://strzelceopolskie.praca.gov.pl/rynek-pracy/statystyki-i-analazy/statystyki-graficzne#/statistics/16110/1>

W samej Gminie Strzelce Opolskie, według statystyk PUP z października 2024 struktura grupy osób bezrobotnych prezentowała się następująco:

Tabela 1 Osoby bezrobotne w Gminie Strzelce Opolskie na dzień 31.10.2024, źródło: opracowanie własne na podstawie danych PUP w Strzelcach Opolskich

Lp.	Znaczenie	Gmina Strzelce Opolskie
1	Nowe rejestracje ogółem	86
2	Nowe rejestracje kobiety	46
3	Liczba bezrobotnych ogółem	487
4	Liczba bezrobotnych kobiet	246
5	Z prawem do zasiłku ogółem	55
6	Z prawem do zasiłku kobiety	34
7	Poprzednio pracujące ogółem	430
8	Poprzednio pracujące kobiety	218
9	Dotychczas niepracujące ogółem	57
10	Dotychczas niepracujące kobiety	28
11	Zamieszkali na wsi ogółem	175
12	Zamieszkali na wsi kobiety	77
13	Do 12 m-cy po ukończeniu nauki ogółem	22
14	Do 12 m-cy po ukończeniu nauki kobiety	11
15	Cudzoziemcy ogółem	3
16	Cudzoziemcy kobiety	2
17	Bez kwalifikacji zawodowych ogółem	195
18	Bez kwalifikacji zawodowych kobiety	99
19	Bez doświadczenia zawodowego ogółem	90
20	Bez doświadczenia zawodowego kobiety	44

21	Kobiety, które nie podjęły zatrudnienia po urodzeniu dziecka	64
22	W szczególnej sytuacji na rynku pracy ogółem	383
23	W szczególnej sytuacji na rynku pracy kobiety	195
24	Do 30 roku życia ogółem	112
25	Do 30 roku życia kobiety	64
26	W tym do 25 roku życia ogółem	69
27	W tym do 25 roku życia kobiety	38
28	Długotrwale bezrobotne ogółem	213
29	Długotrwale bezrobotne kobiety	109
30	Powyżej 50 lat ogółem	129
31	Powyżej 50 lat kobiety	46

1.4. Transport i komunikacja

Gmina Strzelce Opolskie jest bardzo dobrze skomunikowana – bliska odległość autostrady A4 oraz drogi międzynarodowej E-40 (drogi krajowe 94 i 88). Na terenie powiatu strzeleckiego zlokalizowane są dwa węzły autostrady Olszowa i Nogowczyce, które stanowią doskonałą trasę dojazdową do Katowic i Krakowa jak również Wrocławia i zachodniej granicy kraju. Droga międzynarodowa E-40 pełni funkcję głównego połączenia południowej i południowo zachodniej części kraju ze wschodnią granicą. Arteriami komunikacyjnymi powiatu są drogi krajowe i wojewódzkie:

- 40 (Kędzierzyn-Koźle- Pyskowice)
- 94 (Zgorzelec- Kraków)
- 426 (Kędzierzyn-Koźle- Zawadzkie)
- 901 (Olesno- Gliwice)
- 409 (Strzelce Opolskie- Krapkowice)
- 463 (Zawadzkie- Ozimek)

Sieć komunikacyjną uzupełniają drogi powiatowe i gminne. Obok transportu kołowego występuje dobrze rozwinięta sieć kolejowa. W skład jej wchodzi cztery linie przechodzące przez powiat (Opole- Częstochowa, Opole- Gliwice, Fosowskie- Tarnowskie Góry)¹.

¹ <https://powiatstrzelecki.pl/73/lokalizacja.html>

Diagnoza problemów Gminy Strzelce Opolskie



Rysunek 4 Sieć komunikacyjna powiatu strzeleckiego, źródło: www.powiatstrzelecki.pl

2. Diagnoza sytuacji

2.1. Metodologia prowadzonej diagnozy

Celem przeprowadzonego badania było poznanie potrzeb i oczekiwań społeczności lokalnej, a także jej problemów. Diagnoza pozwoliła na uzyskanie rzetelnej wiedzy w kwestiach istotnych dla funkcjonowania mieszkańców.

Badanie problemów Gminy Strzelce Opolskie przeprowadzone zostało z wykorzystaniem szeregu założonych działań, realizowanych w okresie od czerwca do listopada 2024 roku. Działania zmierzające do określenia głównych obszarów problematycznych skierowane były do zróżnicowanych grup odbiorców będących mieszkańcami i użytkownikami przestrzeni miejskiej i gminnej. Poniżej przedstawiono najważniejsze etapy realizacji procesu diagnozy.



Przyjęcie takiego sposobu prowadzenia diagnozy pozwoliło na poznanie zarówno negatywnych odczuć użytkowników przestrzeni miejskiej jak i możliwości po stronie zarządców

poszczególnych podmiotów świadczących usługi publiczne. Poddany konsultacji zakres zawierał wyłącznie obszary, w których realnie można będzie podjąć działania. Jest to sposób na uniknięcie rozczarowania społecznego, ponieważ daleko posunięty stopień przygotowania inwestycji do wykonania pozwala na jej faktyczne zrealizowanie, dzięki czemu możliwe będzie spełnienie oczekiwań mieszkańców i odpowiedź na najważniejsze potrzeby społeczności lokalnej.

2.1.1. Spotkanie z Radnymi Rady Miejskiej Strzelcach Opolskich

Zgodnie z Ustawą o samorządzie gminnym Art. 23. 1. Radny obowiązany jest kierować się dobrem wspólnoty samorządowej gminy. Radny utrzymuje stałą więź z mieszkańcami oraz ich organizacjami, a w szczególności przyjmuje zgłaszane przez mieszkańców gminy postulaty i przedstawia je organom gminy do rozpatrzenia, nie jest jednak związany instrukcjami wyborców. Stąd też tak istotna rola tej grupy w budowaniu obrazu potrzeb lokalnej społeczności – radni pełnią funkcję łączników pomiędzy mieszkańcami a władzami samorządowymi. W procesie opracowywania niniejszej diagnozy przeprowadzone zostały dwa spotkania z Radą Miejską (14.08.2024 oraz 10.10.2024), które opierały się na dyskusji związanej ze zdefiniowanymi przez Radnych problemami mieszkańców oraz pożądanymi kierunkami rozwoju, które zdaniem Radnych należałoby przyjąć w celu zarówno niwelowania nierówności społecznych jak i dalszego rozwoju Gminy. W efekcie określone zostały główne obszary problemowe, w ramach których należałoby podjąć priorytetowe działania:

- 1) gospodarka komunalna – inwestycje w sieć wodociągową;
- 2) zwiększenie dostępności mieszkań dla osób w trudnej sytuacji życiowej;
- 3) termomodernizacja budynków szkół i przedszkoli.

Istotnym aspektem, który również wybrzmiewał w rozmowach jest konieczność podjęcia starań zwiększających poziom zaangażowania mieszkańców w sprawy Gminy. Partycypacja obywatelska odgrywa coraz większą rolę w zarządzaniu przestrzenią publiczną, stając się nie tylko narzędziem sprawczym w rękach mieszkańców, ale także fundamentem budującym zaufanie społeczne do instytucji samorządowych. Dlatego też tak ważna jest współpraca z mieszkańcami, szczególnie wtedy, kiedy od wielu lat zauważalny jest odpływ mieszkańców z terenu gminy, szczególnie ludzi młodych, co wpływa niekorzystnie na możliwości do wykorzystania w procesie rozwoju całej społeczności potencjał ludzki.

2.1.2. Spotkania z pracownikami Referatów Urzędu Miejskiego, zarządcami spółek gminnych, jednostek podległych oraz innych podmiotów zarządzających infrastrukturą istotną dla funkcjonowania społeczności lokalnej.

Dla prawidłowego określenia sytuacji Gminy Strzelce Opolskie i jej mieszkańców niezbędna jest właściwa analiza stanu dostępnej infrastruktury, która zarządzana jest przez Urząd Miejski oraz spółkę gminną i inne jednostki podległe. Do przeprowadzenia diagnozy oprócz przedstawicieli wszystkich Referatów Urzędu zaangażowano:

- Strzeleckie Wodociągi i Kanalizacja Sp. z o. o. w Strzelcach Opolskich
- Ośrodek Pomocy Społecznej w Strzelcach Opolskich
- Gminny Zarząd Mienia Komunalnego w Strzelcach Opolskich
- Środowiskowy Dom Samopomocy w Strzelcach Opolskich
- Gminny Zarząd Oświaty w Strzelcach Opolskich
- Komendę Powiatową Państwowej Straży Pożarnej w Strzelcach Opolskich
- Środowiskowy Dom Samopomocy w Strzelcach Opolskich

W okresie diagnozy przeprowadzone zostały trzy spotkania ze wskazaną grupą docelową (01.07.2024, 24.07.2024, 12.09.2024). Spotkania prowadzone były przez pracowników Referatu Rozwoju Gminy i Zamówień Publicznych. W ramach spotkań poruszono kwestie związane z ogólnym funkcjonowaniem Gminy, w szczególności:

- 1) stanem infrastruktury wodociągowo-kanalizacyjnej;
- 2) dostępnością budynków użyteczności publicznej;
- 3) infrastrukturą sportowo-rekreacyjną;
- 4) bezpieczeństwem;
- 5) stanem infrastruktury drogowej;
- 6) kosztami utrzymania szkół i przedszkoli;
- 7) efektywnością gospodarki odpadowej;
- 8) jakością opieki społecznej;
- 9) jakością i dostępnością opieki zdrowotnej.

Uzupełniająco omawiane były zagadnienia wynikające ze zgłaszanych przez mieszkańców uwag, które wpływają na jakość życia w Gminie. Pokrywały się one ze wskazanymi powyżej sektorami funkcjonowania samorządu. Po stronie pracowników Urzędu pojawiła się konieczność wsparcia w zakresie podniesienia kompetencji dotyczących m.in. cyberbezpieczeństwa i ochrony środowiska, dzięki czemu możliwe będzie efektywniejsze świadczenie usług publicznych. Efektem prowadzonych rozmów jest ogólna lista problemów, które wpływają negatywnie na rozwój społeczno-gospodarczy Gminy i powodują niezadowolenie mieszkańców. Dążenie do ich niwelowania pozwoli na stworzenie lepszych warunków rozbudowy potencjału Gminy Strzelce

Opolskie. Precyzyjnie określono główne obszary problematyczne, wskazane przez stronę instytucjonalną, które wynikają z wielu czynników, charakterystycznych dla danego obszaru.

Gospodarka komunalna

W obszarze związanym z usługami komunalnymi szczególnie zauważalna jest konieczność rozbudowania infrastruktury wodno-kanalizacyjnej. W rejonie ulic Azaliowej, Chabrowej, Lawendowej i Ferta w Strzelcach Opolskich jest obszarem w fazie intensywnej rozbudowy mieszkaniowej, wymagającym zapewnienia podstawowych usług komunalnych. Wzrost liczby nowych mieszkańców oraz planowane inwestycje mieszkaniowe powodują konieczność zapewnienia odpowiedniej infrastruktury, która pozwoli na bezpieczne i komfortowe warunki życia. Obecnie nowi inwestorzy na w/w ulicach borykają się z ograniczonym dostępem do publicznych sieci wodociągowej i kanalizacyjnej. Konieczność budowy sieci wodociągowej i kanalizacyjnej w w/w terenie wynika z rosnącego zapotrzebowania na usługi komunalne w związku z rozwojem zabudowy mieszkaniowej, a także z konieczności poprawy warunków życia mieszkańców oraz ochrony środowiska. Podjęcie działań w tym zakresie pozwoli na zapewnienie bezpiecznego dostępu do wody pitnej, skutecznego odprowadzania ścieków oraz poprawę jakości życia, zgodnie z polityką rozwoju gminy i obowiązującymi normami sanitarnymi.

Dodatkowo w obliczu dynamicznego rozwoju gminy Strzelce Opolskie, pojawiła się konieczność rozbudowy infrastruktury kanalizacyjnej, w tym szczególnie kolektora ogólnospławnego na odcinku pomiędzy ul. Surowcową a Osiecką. Rozwój gminy, zarówno w zakresie nowych inwestycji mieszkaniowych, jak i infrastrukturalnych, wiąże się z rosnącą liczbą mieszkańców oraz obiektów generujących ścieki. W wyniku intensywnej rozbudowy oraz rozwoju nowych osiedli, istniejąca infrastruktura kanalizacyjna stała się niewystarczająca do obsługi nowo powstałych terenów.

Obecny system kanalizacyjny nie zapewnia odpowiedniej przepustowości, co może prowadzić do przeciążeń i ryzyka awarii. Dodatkowo zmiany klimatyczne, prowadzące do zwiększonej intensywności opadów deszczu, stanowią istotne wyzwanie dla istniejącej infrastruktury kanalizacyjnej. Wzrost częstotliwości i intensywności opadów powoduje przeciążenie systemów odprowadzania ścieków, co może prowadzić do ich przepełnienia i zanieczyszczenia środowiska. W odpowiedzi na te zmiany konieczne staje się zwiększenie pojemności sieci kanalizacyjnych, w tym budowa dodatkowego odcinka kolektora ogólnospławnego, który poprawi retencję ścieków. Inwestycje w tym zakresie zapewniają mieszkańcom gminy lepszych warunków życia, ochronę środowiska i dbałość o długofalową stabilność systemu kanalizacyjnego.

Kolejnym obszarem usług komunalnych jest odbiór odpadów. Tutaj również wskazane zostały kwestie problematyczne, które negatywnie wpływają na jakość świadczonych usług, a tym samym obniżają jakość życia mieszkańców. Gmina Strzelce Opolskie posiada tylko jeden PSZOK,

który znajduje się w Szymiszowie. Sołectwa najbardziej oddalone od punktu muszą pokonać odległość ponad 17 km, aby przekazać swoje odpady. Chcąc więc wyjść naprzeciw oczekiwaniom mieszkańców konieczne jest w możliwym zakresie zwiększenie ilości punktów selektywnej zbiórki odpadów. Problematyczną kwestią są także elektroodpady, które z uwagi na swoją specyfikę często nie trafiają w odpowiednie miejsca w kontenerach odpadowych. Zauważyć należy również, że stan techniczny PSZOK z roku na rok pogarsza, a z uwagi na ilość odpadów spada również efektywność jego funkcjonowania. Obecne kontenery są bardzo wyeksploatowane (dziurawe i pordzewiałe), ponieważ, gdy utworzono PSZOK w 2015 roku, Spółka zarządzająca Składowiskiem przekazała Gminie używane kontenery KP 7, które do tej pory nie zostały wymienione. Pojemność obecnych kontenerów jest niewystarczająca.

Opieka społeczna

W Strzelcach Opolskich od 1998 roku funkcjonuje Środowiskowy Dom Samopomocy prowadzony przez Gminę Strzelce Opolskie jako zadanie zlecone z zakresu administracji rządowej. Placówka w 2010 roku po rozbudowie osiągnęła maksymalną ilość miejsc dla uczestników – 60, zgodnie z Rozporządzeniem Ministra Pracy i Polityki Społecznej z dnia 9 grudnia 2010 r. w sprawie środowiskowych domów samopomocy (t.j. Dz. U. z 2020 r. poz. 249). Swoim zasięgiem obejmuje nie tylko mieszkańców gminy rodzimej, ale także na mocy porozumień międzygminnych mieszkańców gmin powiatu strzeleckiego.

Od kilku lat zauważalny jest istotny wzrost zapotrzebowania na usługi świadczone w ŚDS – w miesiącu grudniu 2024 r. było 69 decyzji kierujących do placówki, co praktycznie wypełnia limit przyjęć zgodnie z § 7 ust. 9 ww. rozporządzenia. Rotacja uczestników jest niewielka.

Szczególną troskę stanowią uczestnicy ze zdiagnozowanymi schorzeniami otępiennymi. Potocznie nazywana demencja (w swych różnych odmianach) jest chorobą nieuleczalną i postępującą, a ze względu na to, że stanowi szeroki zespół objawów należy ją traktować jako chorobę totalną. Środowiskowy Dom Samopomocy zapewnia opiekę, terapię i pomoc niezbędną do podtrzymania prawidłowego funkcjonowania osób chorych w ich środowisku rodzinnym i społecznym. Jest także istotnym wsparciem dla opiekunów tej grupy uczestników.

Biorąc także pod uwagę sytuację demograficzną Gminy Strzelce Opolskie wskazującą ewidentnie na starzenie się społeczeństwa i związany z tym wzrost chorób neurodegeneracyjnych konieczne jest podjęcie inwestycji w działalność wspierającą.

Wychodząc naprzeciw wyzwaniu, by w należyty sposób zabezpieczyć aktualne i przyszłe potrzeby mieszkańców dotkniętych ww. problemami Gmina Strzelce Opolskie oraz Środowiskowy Dom Samopomocy podjęły decyzję o ubieganiu się o możliwość poszerzenia swojej działalności o filię. W tym celu zakupiona została w 2023 roku za kwotę 559 000 zł

nieruchomość bezpośrednio sąsiadująca z obecnym budynkiem ŚDS. Ze wsparcia ośrodka korzystać będą mogli przede wszystkim mieszkańcy Gminy Strzelce Opolskie, ale także i gmin ościennych. Planowane jest początkowo uruchomienie 15 miejsc, docelowo działalność ośrodka może zostać poszerzona o kolejne miejsca (do 20). Nieruchomość przeznaczona na filię ŚDS położona jest w Strzelcach Opolskich oznaczona działką nr 411/1 przy ul. Habryki 15. Obejmuje także nieruchomość niezabudowaną oznaczoną działką nr 411/5. W całości sąsiaduje od strony zachodniej z dotychczasowym budynkiem ŚDS. Lokalizacja ww. nieruchomości stwarza warunki do zaadoptowania jej na potrzeby osób ze specjalnymi potrzebami. Aby budynek mógł spełniać swoją funkcję należy go przebudować, zmodernizować i wyposażać, a także połączyć z dotychczasową placówką w celu maksymalnego wykorzystania potencjału rehabilitacyjnego i kadrowego.

Budynki publiczne

Gmina Strzelce Opolskie jest właścicielem wielu budynków, które pełnią funkcje publiczne. Z roku na rok utrzymanie tych budynków staje się coraz trudniejsze z uwagi na rosnące koszty eksploatacyjne.

Gmina od lat przeznaczona znaczącą część budżetu na finansowanie zadań oświatowych, w tym na działania remontowo-inwestycyjne poprawiające stan infrastruktury. Istniejąca sieć przedszkoli i szkół zapewniając łatwy dostęp mieszkańców do tych placówek sprawia, że liczba obiektów (uwzględniając m.in. ich czas użytkowania oraz stopień wyeksploatowania) wymagających działań modernizacyjnych czy też unowocześniających ten obszar nadal jest spora. Pewna część obiektów wymaga przeprowadzenia kompleksowej termomodernizacji w celu ograniczenia zapotrzebowania energetycznego. Unowocześnianie obiektów, wyposażanie w urządzenia oraz nowoczesne pomoce dydaktyczne i sprzęt wspierający proces dydaktyczny powodują wzrost zapotrzebowania na energię elektryczną. Jak wynika z przykładowych danych dotyczących samych tylko podmiotów oświatowych koszty ogrzewania i energii na przestrzeni ostatnich lat wyglądały następująco:

Przedszkole Publiczne nr 10

Koszty energii elektrycznej w latach 2020-2023 wzrosły o ok. 141% z poziomu 8.011,39 zł w 2020 r. do poziomu 19.288,03 zł w 2023 r.

Koszty energii cieplnej w latach 2020-2023 wzrosły o ok. 73% z poziomu 49.312,59 zł w 2020 r. do poziomu 85.478,92 zł w 2023 r.

Koszty energii elektrycznej w latach 2020-2023 wzrosły o:

Ul. Kozielska 34, Strzelce Opolskie - PSP nr 1 - ok. 107% z poziomu 87.876,93 zł w 2020 r. do poziomu 182.314,81 zł w 2023 r.

Ul. Sosnowa 3, Strzelce Opolskie - PSP 4 - ok. 121% z poziomu 22.047,53 zł w 2020 r. do poziomu 48.718,29 zł w 2023 r.

Ul. Wyszyńskiego 2, Strzelce Opolskie - PSP 7 - ok. 66% z poziomu 142.302,66 zł w 2020 r. do poziomu 235.905,35 zł w 2023 r.

Ul. Szkolna 2, Szymiszów - PSP Szymiszów - ok. 93% z poziomu 15.785,78 zł w 2020 r. do poziomu 30.492,73 zł w 2023 r.

Ul. Piłsudskiego 7, Strzelce Opolskie (przedszkole) - PP 4 - ok. 149% z poziomu 16.885,89 zł w 2020 r. do poziomu 42.032,79 zł w 2023 r.

Ul. Strzelców Bytomskich 2, Strzelce Opolskie (przedszkole) - PP 5 - ok. 127% z poziomu 14.117,01 zł w 2020 r. do poziomu 31.997,81 zł w 2023 r.

Ul. Wyszyńskiego 6, Strzelce Opolskie (przedszkole) - PP 8 - ok. 118% z poziomu 12.008,49 zł w 2020 r. do poziomu 26.156,90 zł w 2023 r.

Ul. Wyszyńskiego 12, Strzelce Opolskie (przedszkole) - PP 9 - ok. 65% z poziomu 14.671,09 zł w 2020 r. do poziomu 24.112,10 zł w 2023 r.

Innym problem są - głównie mniejsze i średnie - budynki oświatowe ogrzewane kotłami lub starymi kotłami olejowymi. Na obszarach, w których dokonano już wymiany pieców węglowych na piece na biomasę zauważono wyraźną poprawę jakości powietrza. Gmina dąży do tego by jak najszybciej ograniczyć emisję pyłów poprzez likwidację kotłów węglowych oraz przestarzałych kotłów olejowych.

Kwestia pozostałych budynków należących do Gminy jest zbieżna z sytuacją budynków oświatowych – wysokie koszty energii i ogrzewania, źródła ciepła odbiegające od obowiązujących standardów ekologicznych - to główne problemy.

Bezpieczeństwo publiczne

Bezpieczeństwo publiczne jest obszarem o bardzo szerokim zakresie, co powoduje, iż zapewnienie go mieszkańcom wymaga podejmowania działań na wielu płaszczyznach. Jak wynika z przeprowadzonych rozmów na obszarze miasta konieczna jest inwestycja w modernizację przejść dla pieszych, którzy przy wzmożonym ruchu samochodowym są szczególnie narażeni na niebezpieczeństwo potrącenia. Obecna infrastruktura, szczególnie w zakresie oświetlenia przejść dla pieszych nie jest wystarczająca i nie spełnia swojej roli w maksymalny sposób. Dodatkowo jak zauważyli uczestnicy spotkania, na obszarze całej gminy konieczne jest podjęcie działań mających na celu wymianę starych opraw oświetleniowych, które nie tylko generują koszty związane z ich naprawami, w ciągu ostatnich trzech lat gmina przeznaczyła 178 tysięcy złotych na usuwanie awarii oświetlenia, ale także ich jakość znacząco odbiega od obecnych standardów.

Dodatkową kwestią było omówienie bezpieczeństwa mieszkańców i ich mienia, w związku z zmianami klimatu i coraz częstszym występowaniem zjawisk ekstremalnych, w tym powodzi. Jednogłośnie uznano, że konieczne jest dołożenie wszelkich starań, aby służby posiadały odpowiednie wyposażenie, pozwalające na bezpieczną i efektywną pracę nawet w warunkach klęski żywiołowej. Po konsultacji z Komendantem Gminnym Ochotniczych Straży Pożarnych oraz Komendą Powiatową Państwowej Straży Pożarnej w Strzelcach Opolskich wskazano:

1. Ochotnicza Straż Pożarna w Rozmierce

Ochotnicza Straż Pożarna w Rozmierce została założona w 1921 roku. Jednostka posiada wyszkolony stan osobowy i właściwe wyposażenie sprzętowe, co sprawia, że stanowi istotny element w systemie bezpieczeństwa nie tylko mieszkańców gminy Strzelce Opolskie, ale i powiatu strzeleckiego.

Jednostka na swym wyposażeniu posiada dwa bardzo wysłużone samochody pożarnicze: ciężki samochód pożarniczy Jelcz (1986 r.) oraz lekki samochód pożarniczy Lublin (2002 r.). Samochód Jelcz, ze względu na wiek i stopień wyeksploatowania, w ostatnich latach stał się bardzo awaryjny i jego wymiana na nowy jest niezbędna, w celu zapewnienia bezpieczeństwa mieszkańców naszej gminy.

Ochotnicy z Rozmierki aktywnie biorą udział w różnego rodzaju akcjach ratowniczo-gaśniczych, jak i innych miejscowych zagrożeniach, m. in.: uczestniczyli w usuwaniu skutków powodzi w 1997 r. i 2010 r. oraz tornada w 2008 r. Dodatkowo angażują się w działalność społeczną na rzecz środowiska lokalnego i ochrony przeciwpożarowej. W 2019 roku został zakończony remont remizy OSP Rozmierka, na który złożyła się rozbudowa obiektu o nową salę szkoleniową wraz z zapleczem kuchennym i sanitarnym.

2. Ochotnicza Straż Pożarna w Suchej

Ochotnicza Straż Pożarna w Suchej założona została w 1898 roku i jest jedną z najdłuższych działających jednostek OSP na terenie gminy Strzelce Opolskie. Jednostka posiada wysoki stan wyszkolenia strażaków, jak również bardzo dobre wyposażenie sprzętowe.

Jednostka posiada samochód pożarniczy Mercedes Benz oraz lekki samochód Volkswagen, pozyskany od zaprzyjaźnionej jednostki partnerskiej.

Obecnie jednostka czyni starania, w celu włączenia do Krajowego Systemu Ratowniczo-Gaśniczego. Zakup średniego samochodu pożarniczego dla tej jednostki ułatwiłby drogę do spełnienia wymagań stawianych jednostkom KSRG i zagwarantowałby efektywność działań.

Jednostka posiada w pełni dostosowaną remizę do garażowania ww. samochodu.

Jednostka OSP położona jest przy drodze krajowej DK 94, w związku z tym specyfika interwencji w głównej mierze dotyczy wypadków i zdarzeń drogowych. Ponadto zmiany klimatyczne i wzrastająca liczba zagrożeń związanych z ekstremalnymi zjawiskami pogodowymi wymagają nowocześniejszego sprzętu, który jest w stanie sprostać nowym wyzwaniom. Nowy samochód byłby bardziej wszechstronny i dostosowany do obsługi różnorodnych zdarzeń, zwiększając skuteczność działań jednostki.

3. Ochotnicza Straż Pożarna w Grodzisku

Ochotnicza Straż Pożarna w Grodzisku, jest jednostką z prawie 120-letnim doświadczeniem (w 2025 roku obchodzić będzie jubileusz 120-lecia). Jednostka oprócz działań ratowniczo-gaśniczych, chętnie uczestniczy życiu społeczno-kulturalnym lokalnej społeczności. Angażuje się

w liczne działania charytatywne, m.in. organizuje zbiórki dla poszkodowanych w wyniku powodzi, dla domów dziecka, Kamerunu, czy dla Ukrainy. Jest współorganizatorem licznych festynów i imprez kulturalnych. Jednostka OSP prowadzi świetlicę strażacką w miejscowości Grodzisko. Ponadto strażacy dbają o kultywowanie tradycji i utrzymanie kontaktów z innymi regionami, świadczy o tym podpisana umowa partnerska z miejscowością Pawliwka na Ukrainie oraz z OSP Jelna (gm. Gródek nad Dunajcem).

Remiza OSP w Grodzisku w 2011 roku została rozbudowana, powstała również sala szkoleniowa oraz biuro Zarządu OSP.

Obecnie jednostka dysponuje samochodem pożarniczym marki Styer (1997 r.), który w głównej mierze zakupiony został ze środków własnych OSP oraz samochodem kwatermistrzowskim Renault (2005 r.) - zakupiony ze środków własnych OSP. Samochód Steyer w znacznym stopniu jest wyeksploatowany, w związku z tym w najbliższym czasie konieczna jest wymiana na nowy.

Mieszkalnictwo

Gmina dysponuje ograniczonym zakresem mieszkań jakie mogą zostać przeznaczone na wynajem osobom w trudnej sytuacji życiowej. GZMK zobowiązany jest do prowadzenia działań mających na celu zaspokajanie mieszkaniowych potrzeb gminy oraz zapewnienie właściwego wykorzystania zasobu mieszkaniowego. Kwestią nadrzędną w zakresie problemów związanych z mieszkaniami jest ich niewystarczająca ilość. Konieczność i potrzeba realizacji budowy nowych lokali mieszkalnych wynika bezpośrednio z ilości tj. 155 złożonych wniosków o najem lokalu mieszkalnego oraz czasookresu oczekiwania na lokal gminny (ok. 3-4 lat), gdzie większość to osoby znajdujące się w trudnej sytuacji życiowej, wymagające wsparcia.

Środowisko naturalne i zieleń miejska

Uczestnicy spotkania zwrócili uwagę na wyniki diagnozy prowadzonej w ramach tworzenie Gminnego Programu Rewitalizacji 2024-2030, które wskazują na takie cele jak:

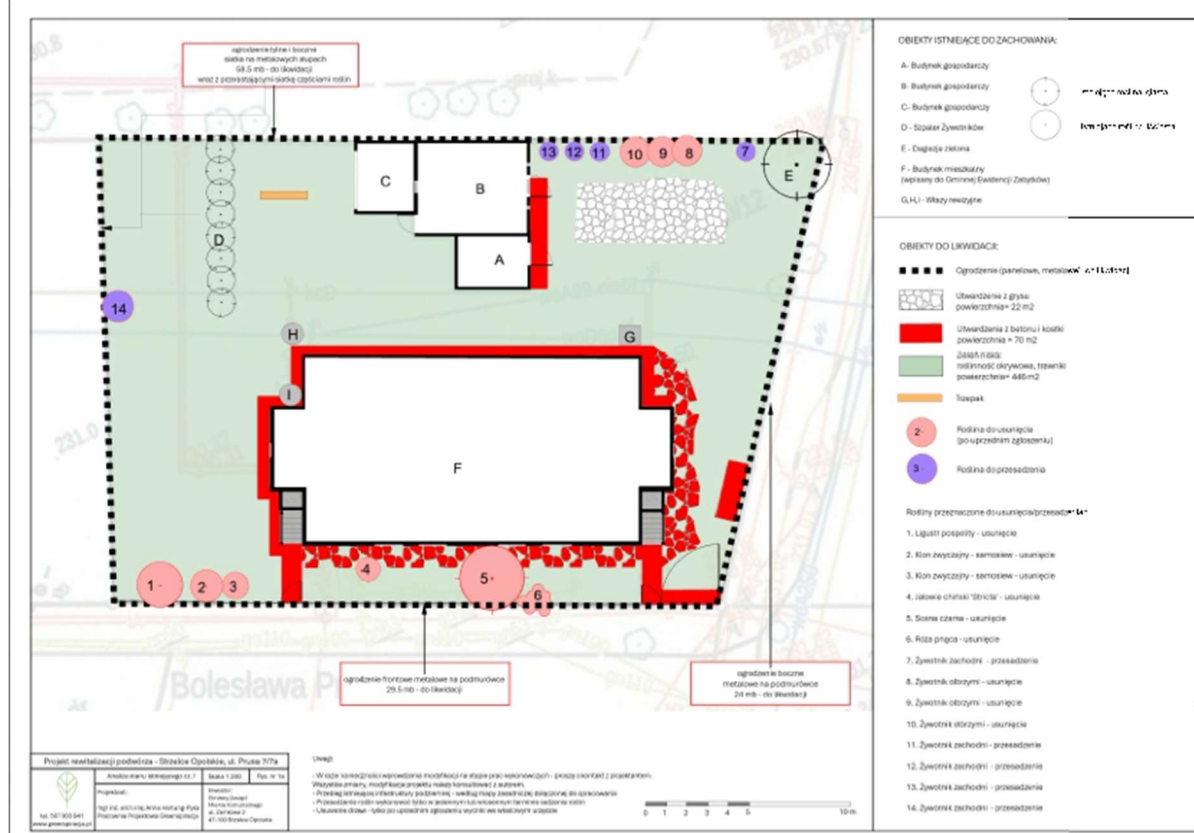
Cel 1. Niwelowanie negatywnych zjawisk społeczno-ekonomicznych na obszarze rewitalizacji oraz ożywienie społeczne i poprawa jakości życia na tym obszarze

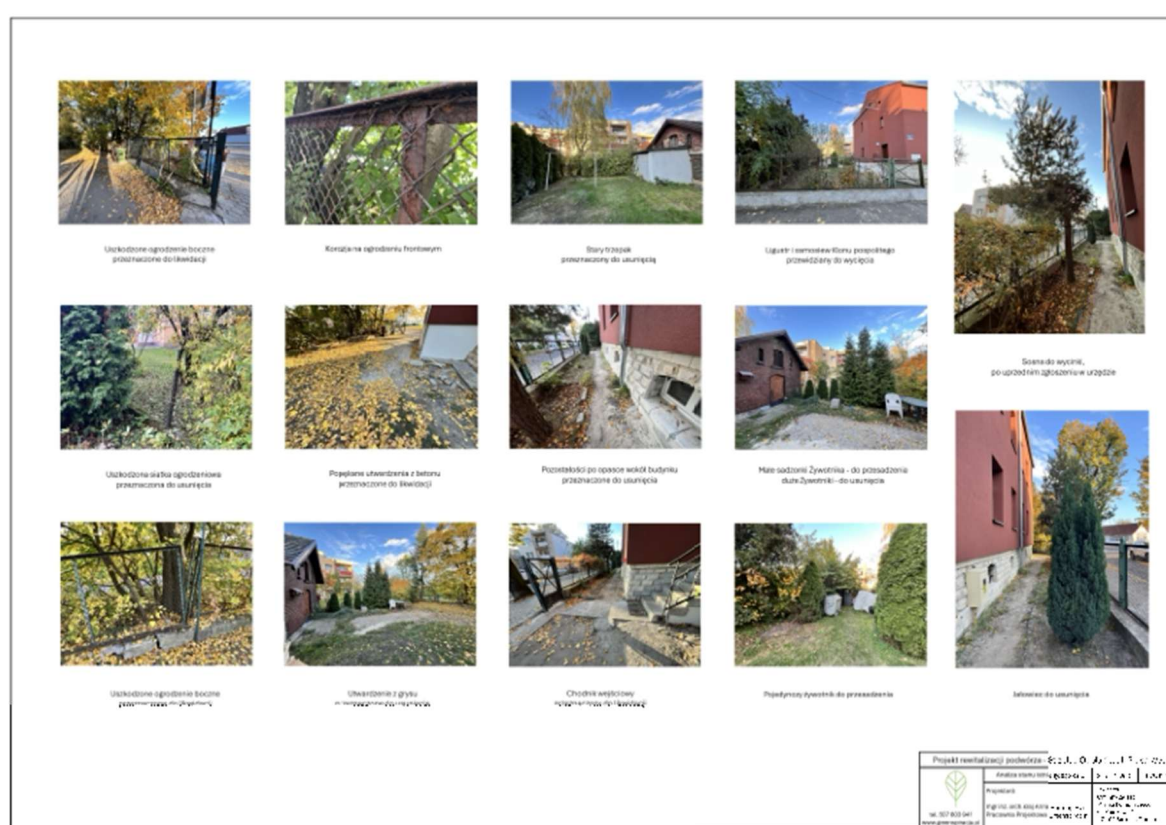
Cel 2. Poprawa jakości przestrzeni publicznej i układu funkcjonalnego poprzez uporządkowanie tej przestrzeni

Cel 3. Poprawa jakości środowiska naturalnego na obszarze rewitalizacji

Szczególnie zauważalne i bezpośrednio negatywnie oddziałujące na społeczność lokalną są podwórka znajdujące się przy budynkach jednorodzinnych, leżących na obszarze objętym programem rewitalizacji. Brak infrastruktury lub istniejąca w stanie wymagającym naprawy, brak nasadzeń, ogólna nieatrakcyjność tych przestrzeni, powoduje, że nie spełniają one swojej

roli, mieszkańcy nie korzystają z nich, a tym samym więzi w społecznościach lokalnych budowane są w znacznie ograniczony sposób. Poniżej znajduje się przykładowy opis stanu istniejącego podwórka przy ul. Prusa 7-7A.

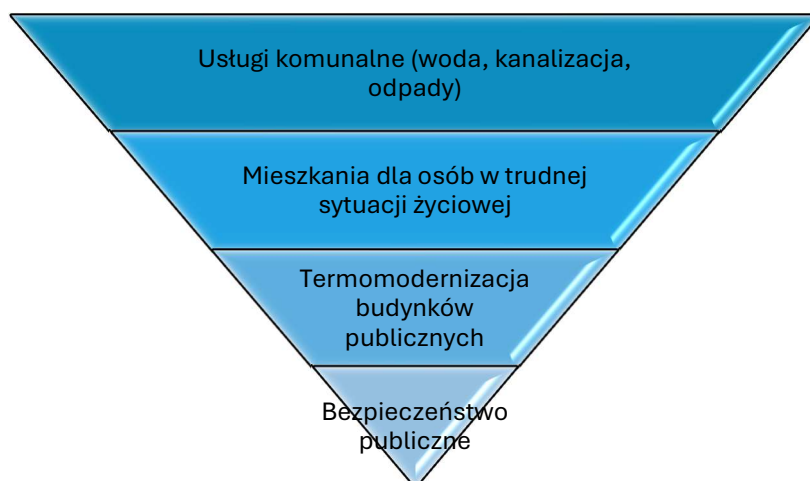




Stan zieleni miejskiej w tym obszarze wymaga interwencji, dzięki której mogłyby powstać nie tylko atrakcyjna, ale także ekologiczna przestrzeń, która korzystnie oddziaływałaby na jakość powietrza.

W kontekście środowiska naturalnego, zgodnie ze wskazaniami uczestników spotkania, problemem jest także brak aktualnych opracowań pozwalających na ocenę stanu przyrody na obszarze Gminy. Ostatni dokument pochodzi z 2007 roku i znacząco odbiega od obecnych realiów w zakresie zarówno infrastruktury urbanistycznej jak i obszarów zielonych.

W wyniku prowadzonych rozmów określone zostały obszary, w ramach których bezzwłocznie należy podjąć działania naprawcze, które będą zarówno odpowiadać na potrzeby mieszkańców, jak i pozwolą na efektywne zarządzanie Gminą. Na poniższym rysunku przedstawiono w sposób graficzny hierarchię działań określonych przez grupę zaangażowaną w badanie diagnostyczne. Obszary takie jak opieka zdrowotna i drogi gminne uznane zostały za konieczne do dofinansowania w najbliższym czasie ze środków innych aniżeli Polsko-Szwajcarski Program Rozwoju Miast.



Rysunek 5 Priorytetowe obszary

2.1.3. Badanie ankietowe skierowane do mieszkańców Gminy.

Bazując na wstępnie nakreślonych obszarach, które zgodnie z prowadzonymi rozmowami wymagały podjęcia działań, przygotowano kwestionariusze, których celem było potwierdzenie oceny i nadanie poziomu ważności możliwych do realizacji inwestycji obszarowych. Ankietowani mieli m.in. możliwość określenia największych ich zdaniem problemów, a także wskazania rodzaju inwestycji, które w ich ocenie pozwoliłyby na poprawę jakości życia w mieście.

Prowadząc badanie ankietowe kierowano się zasadą dostępności i zrozumiałości treści, dzięki czemu możliwe było dotarcie do zróżnicowanej grupy użytkowników przestrzeni publicznej. Kwestionariusz ankietowy dostępny był zarówno w formie elektronicznej – link do ankiety-został udostępniony na stronie internetowej Urzędu Miasta w Strzelcach Opolskich. W wersji papierowej ankietę umieszczoną została w budynku Urzędu Miasta.

Ankiety dostępne były w terminie 30.10.-08.11.2024.

W badaniu ankietowym udział wzięło 79 mieszkańców Gminy Strzelce Opolskie, przy czym:

forma papierowa	forma elektroniczna
46 ankiet	33 ankiety

Przygotowany kwestionariusz zawierał szereg pytań, które dotyczyły obszarów funkcjonowania Gminy jakie wynikły z wcześniejszej analizy dokonanej przez Radnych, przedstawicieli samorządu i innych podmiotów zarządzających mieniem publicznym. Ankietowani zostali poproszeni o odpowiedź na pytania.

1. Jak oceniasz warunki życia w gminie?

	NIE MAM ZDANIA	BARDZO DOBRZE	DOBRZE	ŹLE	BARDZO ŹLE
Dostęp do usług zdrowotnych i ich jakość	<input type="checkbox"/>	<input type="checkbox"/>	<input type="checkbox"/>	<input type="checkbox"/>	<input type="checkbox"/>

Bezpieczeństwo publiczne	<input type="checkbox"/>	<input type="checkbox"/>	<input type="checkbox"/>	<input type="checkbox"/>	<input type="checkbox"/>
Dostęp do oferty rekreacyjnej/sportowej	<input type="checkbox"/>	<input type="checkbox"/>	<input type="checkbox"/>	<input type="checkbox"/>	<input type="checkbox"/>
Warunki dla rozwoju biznesu	<input type="checkbox"/>	<input type="checkbox"/>	<input type="checkbox"/>	<input type="checkbox"/>	<input type="checkbox"/>
Stan środowiska naturalnego	<input type="checkbox"/>	<input type="checkbox"/>	<input type="checkbox"/>	<input type="checkbox"/>	<input type="checkbox"/>
Gospodarka odpadami	<input type="checkbox"/>	<input type="checkbox"/>	<input type="checkbox"/>	<input type="checkbox"/>	<input type="checkbox"/>
Transport publiczny (jakość i dostępność)	<input type="checkbox"/>	<input type="checkbox"/>	<input type="checkbox"/>	<input type="checkbox"/>	<input type="checkbox"/>
Jakość i dostępność opieki społecznej	<input type="checkbox"/>	<input type="checkbox"/>	<input type="checkbox"/>	<input type="checkbox"/>	<input type="checkbox"/>
Zagospodarowanie przestrzeni publicznej (parki, inne tereny zielone, skwery itp.)	<input type="checkbox"/>	<input type="checkbox"/>	<input type="checkbox"/>	<input type="checkbox"/>	<input type="checkbox"/>
Jakość usług komunalnych (wodociągi, kanalizacja)	<input type="checkbox"/>	<input type="checkbox"/>	<input type="checkbox"/>	<input type="checkbox"/>	<input type="checkbox"/>
Dostęp do oferty kulturalnej (wydarzenia, warsztaty, itp.)	<input type="checkbox"/>	<input type="checkbox"/>	<input type="checkbox"/>	<input type="checkbox"/>	<input type="checkbox"/>
Stan i jakość dróg	<input type="checkbox"/>	<input type="checkbox"/>	<input type="checkbox"/>	<input type="checkbox"/>	<input type="checkbox"/>
Możliwości rozwoju zawodowego (rynek pracy, możliwości zatrudnienia)	<input type="checkbox"/>	<input type="checkbox"/>	<input type="checkbox"/>	<input type="checkbox"/>	<input type="checkbox"/>
Jakość infrastruktury edukacyjnej	<input type="checkbox"/>	<input type="checkbox"/>	<input type="checkbox"/>	<input type="checkbox"/>	<input type="checkbox"/>
Dostęp do Internetu	<input type="checkbox"/>	<input type="checkbox"/>	<input type="checkbox"/>	<input type="checkbox"/>	<input type="checkbox"/>
Udział mieszkańców w życiu miasta	<input type="checkbox"/>	<input type="checkbox"/>	<input type="checkbox"/>	<input type="checkbox"/>	<input type="checkbox"/>
Funkcjonowanie administracji publicznej w Mieście	<input type="checkbox"/>	<input type="checkbox"/>	<input type="checkbox"/>	<input type="checkbox"/>	<input type="checkbox"/>

2. Co jest obecnie najbardziej problematycznym obszarem miasta?

Czy Twoim zdaniem na obszarze gminy powinno się znaleźć więcej przestrzeni przyjaznej mieszkańcom, np. „zielone podwórka”?

Czy popierasz doposażenie mobilnych punktów PSZOK o dodatkowe punkty odbioru na elektroodpady?

3. Priorytetowe kierunki rozwojowe:

PRIORYTETY	ZAZNACZ MAX. 3 ODPOWIEDZI (SYMBOLEM „X”)
Zwiększenie wykorzystania rozwiązań ekologicznych w przestrzeni publicznej	
Działania związane z poprawą jakości usług komunalnych (sieć wodociągowa i kanalizacyjna)	
Zwiększenie obszarów zielonych na terenie miasta	
Rozwój oferty kulturalnej	
Ułatwienie segregacji odpadów	

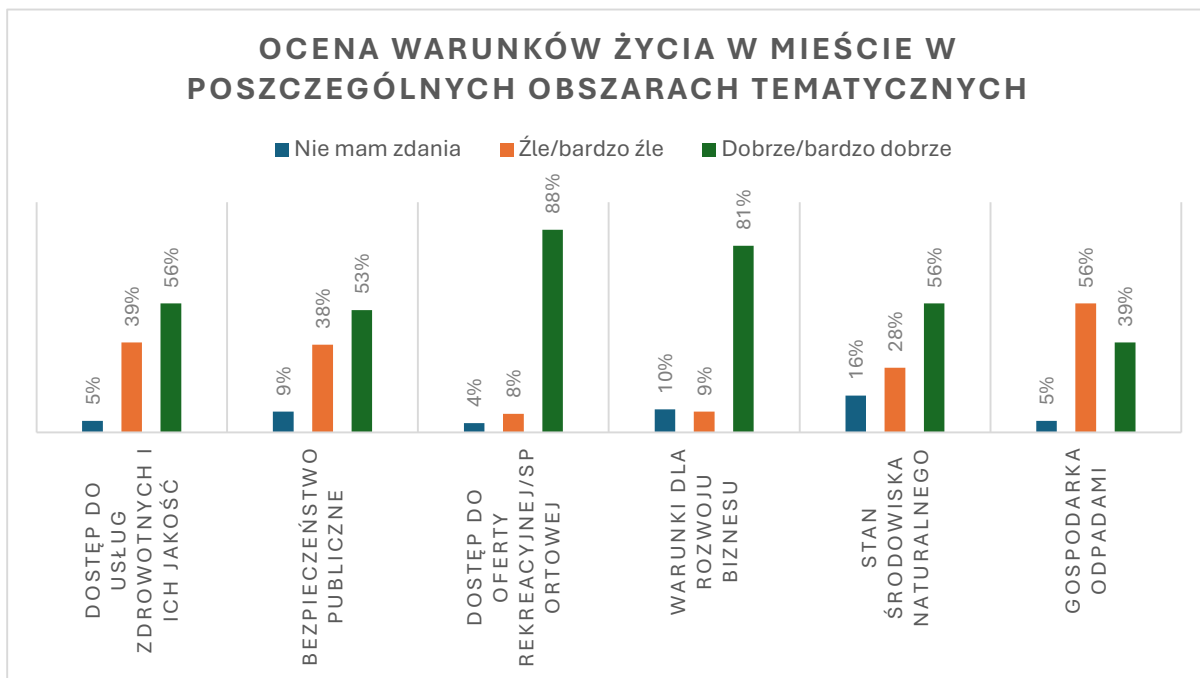
Rozwój infrastruktury turystycznej	
Promowanie partycypacji	
Rozwój obiektów sportu i rekreacji	
Poprawa bezpieczeństwa (np. doposażenie służb)	
Rozbudowa oferty socjalnej – mieszkania, ośrodki opieki nad osobami starszymi lub niepełnosprawnymi	
Szersza promocja miasta	
Rozwój usług publicznych świadczonych przez Internet	
Rozwój współpracy samorządu z organizacjami pozarządowymi	
inne (jakie?)	
.....	
.....	

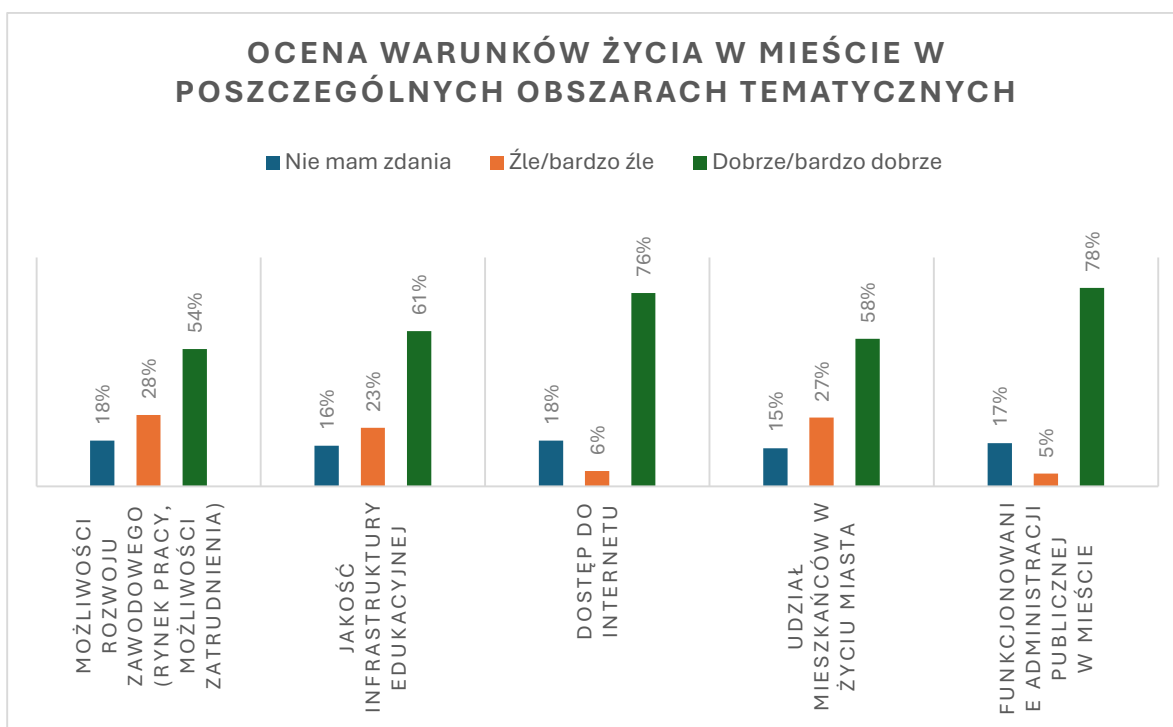
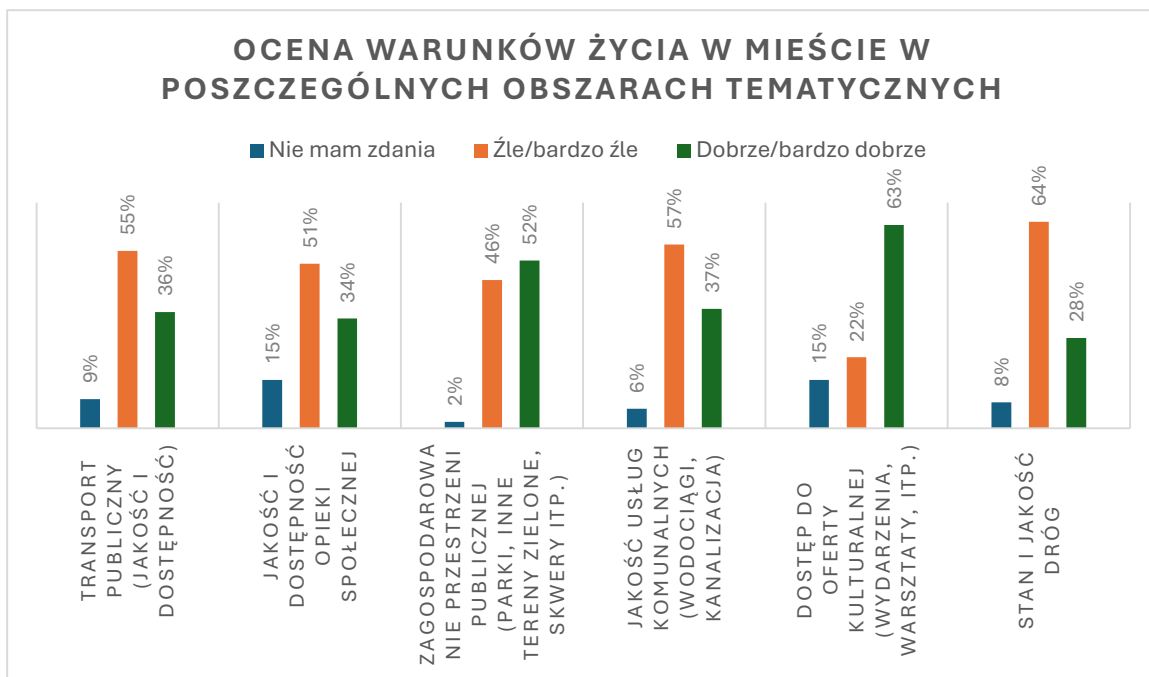
4. Wskaż trzy propozycje inwestycji jakie mogłyby zostać zrealizowane w ramach planowanego projektu.

2.2. Wyniki

W wyniku przeprowadzonego badania ankietowego ankietowani udzielili następujących odpowiedzi:

1. Jak oceniasz warunki życia w gminie?



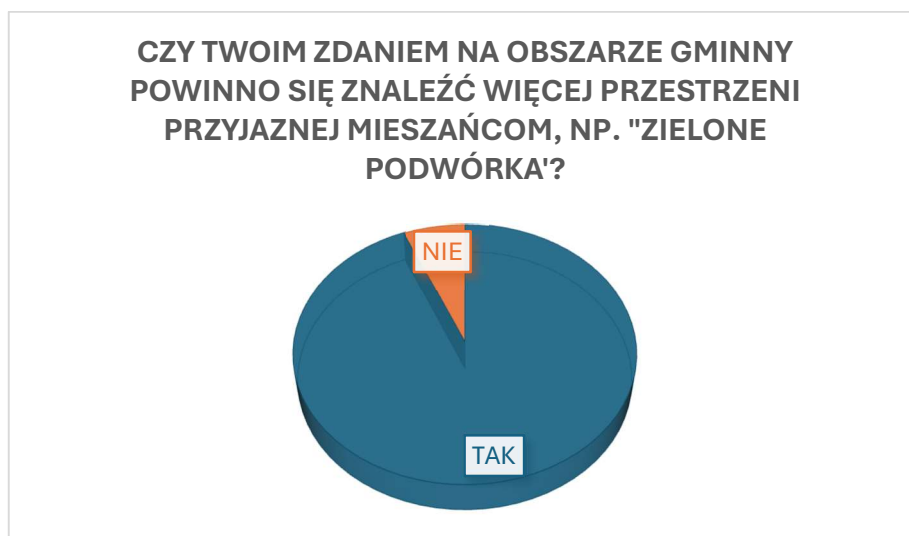


2. Jako najbardziej problematyczne obszary miasta wskazywane były:

- a) Brak zielonych przestrzeni w mieście
- b) Brak obwodnicy miasta
- c) Zła gminna infrastruktura drogowa
- d) Brak rozbudowanego transportu publicznego na tereny wiejskie
- e) Brak chęci mieszkańców do partycypacji społecznej

- f) Zniszczone podwórka komunalne
- g) Brak wystarczającego oświetlenia ulicznego
- h) Brak mieszkań komunalnych
- i) Małe wsparcie dla klubów sportowych
- j) Niewystarczająca ilość hal sportowych
- k) Niewystarczająca liczba ścieżek rowerowych
- l) Brak miejsca w żłobkach
- m) Duże natężenie ruchu drogowego
- n) Niewykorzystywanie odnawialnych źródeł energii
- o) Problem z dostępem do lekarzy specjalistów
- p) Brak uzbrojonych terenów pod budowę
- q) Kanalizacja
- r) Zbyt mała ilość miejsc pracy
- s) Niska jakość opieki społecznej
- t) Brak działań wspierających osoby starsze, wymagające opieki
- u) Brak dostosowania obiektów mieszkalnych dla osób starszych i niepełnosprawnych
- v) Niski poziom zaangażowania społecznego, hejt
- w) Pomijanie obszarów wiejskich w planowaniu inwestycji
- x) Czystość na obszarze gminy.

W przypadku pytań dotyczących obszarów zielonych i gospodarki odpadami odpowiedzi kształtowały się w następujący sposób:



Za zwiększeniem zielonych powierzchni opowiedziało się 74 na 79 ankietowanych, co daje 94%. Natomiast jedynie 5 osób wskazało, iż nie ma konieczności podejmowania działań w tym zakresie.



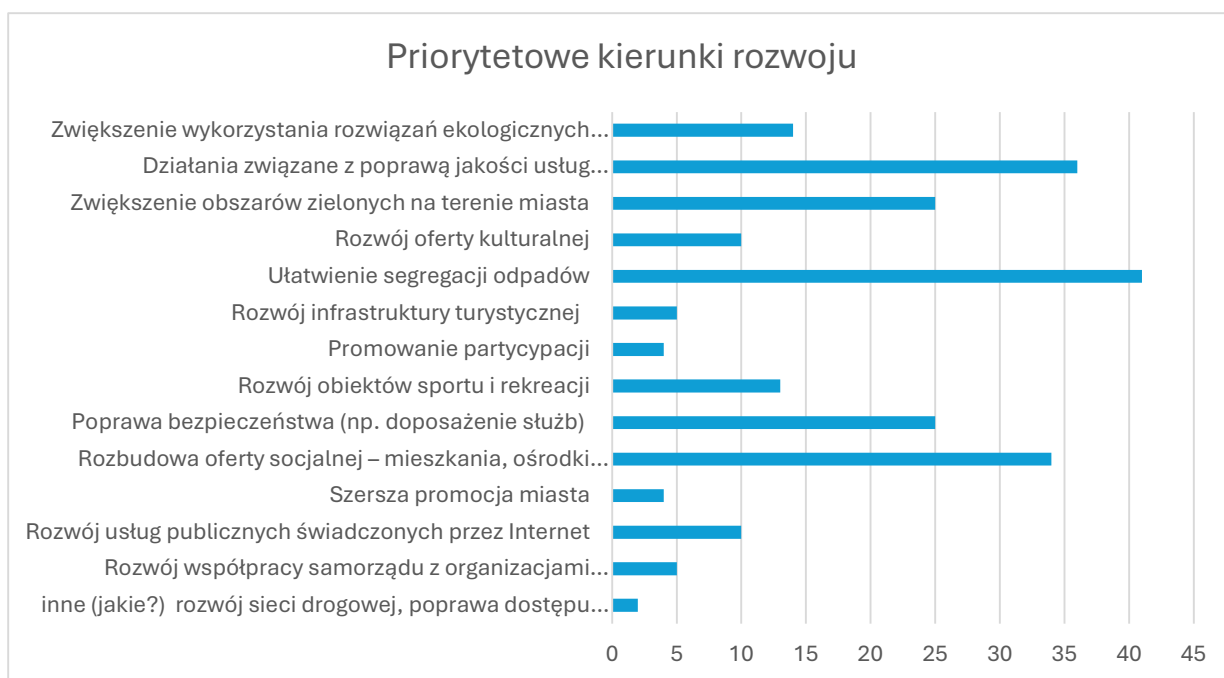
W przypadku mobilnych punktów PSZOK zdania były zbliżone do wyniku poprzedniego pytania – 73 na 79 ankietowanych wyraża poparcie dla doposażenia mobilnych punktów PSZOK w dodatkowe punkty odbioru na elektroodpady. Tylko 6 osób nie aprobuje tego pomysłu.

3. Priorytetowe kierunki rozwoju

Z przeprowadzonego badania wynika, iż grupa ankietowanych wskazuje na pięć głównych obszarów, w których należałoby podjąć działania pozwalające na ogólny rozwój Gminy – należą do nich:

1. Poprawa jakości usług komunalnych
2. Zwiększenie obszarów zielonych na terenie miasta
3. Ułatwienie segregacji odpadów
4. Poprawa bezpieczeństwa poprzez doposażenie służb
5. Rozbudowa oferty socjalnej

Całościowe wyniki w tym zakresie prezentuje poniższy wykres:



Jak widać, zdaniem mieszkańców, to właśnie w obszarach im najbliższych należałoby podejmować działania rozwojowe – pokrywa się to z oceną poszczególnych zakresów we wstępnej części ankiety.

4. Propozycje inwestycji

Dając mieszkańcom możliwość wskazania inwestycji jakie mogłyby zostać zrealizowane w Gminie uzyskujemy obraz działań, które odpowiadać będą na potrzeby lokalnej społeczności. Odpowiedzi ankietowanych obracały się głównie w obszarach, które wskazane były jako priorytetowe kierunki rozwoju. Poniżej przedstawione są wszystkie udzielone przez ankietowanych odpowiedzi.

Dom opieki dziennej oraz całodobowej nad osobami starszymi i niepełnosprawnymi, mieszkania senioralne,
Nowe hale sportowe, doposażenie istniejących boisk, dofinansowanie sportu
Rozwój OZE / budowa domów wielorodzinnych komunalnych / poprawa dróg
1) budowa mieszkań komunalnych 2) rozbudowa sieci kanalizacyjnych 3) modernizacja obiektów oświatowych
Rozbudowa służby zdrowia w specjalistów. Budowa piętrowych parkingów. Rozbudowa infrastruktury energetycznej, tj. magazyny, zbiorniki szczytowo pompowe.
Obwodnica miasta, parki, tereny zielone, drogi rowerowe

Punkty segregacji odpadów
Plac zabaw przy PSP Nr 7
Zwiększenie ilości "zielonych" miejsc sprzyjającym dzieciom i seniorom, zwiększenie ilości mieszkań komunalnych, poprawa jakości oraz zwiększenie liczby ścieżek rowerowych
Wybudowanie ZOL-u
Brak wind w budynkach mieszkalnych, rozbudowa komunikacji miejskiej,
1. Wytyczenie ścieżek rowerowych na istniejących drogach. 2. Remonty miejskich obiektów oświatowych (sanitariaty i klasy). 3. Budowa tężni solankowej
Rozwój infrastruktury komunikacyjnej budowa dróg, doświetlanie przejść dla pieszych, poprawa jakości chodników w mieście
Drogi, poprawa usług komunalnych- sieć wodociągowa,
1) rozbudowa transportu publicznego/prywatnego 2) możliwość uzyskania zgody na przyłączenia nowych domów do sieci wodociągowej, a nie odmowy swik 3) modernizacja placów zabaw, boisk na wsiach
Obwodnica, imprezy cykliczne,
Budowa mieszkań komunalnych, budowa obwodnicy miasta
Poprawa jakości dróg gminnych i powiatowych, więcej ścieżek rowerowych, pomoc osobą starszym
Obwodnica miasta, remont PSP7, wodociąg
Poprawa jakości powietrza oraz poprawa stanu dróg
Zakup nowych wozów strażackich, remonty obiektów, budowa/przebudowa/remont obiektów sportowych
Wypożyczalnia sprzętu wodnego na Rybaczówce. Więcej ścieżek rowerowych. Amfiteatr w parku Renardów.
Energooszczędne oświetlenie ulic Rozbudowa sieci wodociągowej i kanalizacyjnej Modernizacja placówek oświatowych
Mieszkania dla ubogich, tereny zielone, lepszy odbiór odpadów
Obwodnica strzelec opolskich, remont dróg gminnych, komunikacja ze strzelcami z wiosek w godzinach popołudniowych/wieczornych
Im więcej miejsc do uprawiania sportu, zarówno indoor jak i outdoor, tym lepiej.
Budowa farmy fotowoltaicznej, renowacja zamku w parku miejskim
Kino, obwodnica.
Tereny zielone, obwodnica miasta.
Rozwój infrastruktury wodno-kanalizacyjnej.
Poprawa jakości dróg i budowa nowych.
Poprawa gospodarki odpadami.
Rewitalizacja gminnych podwórek

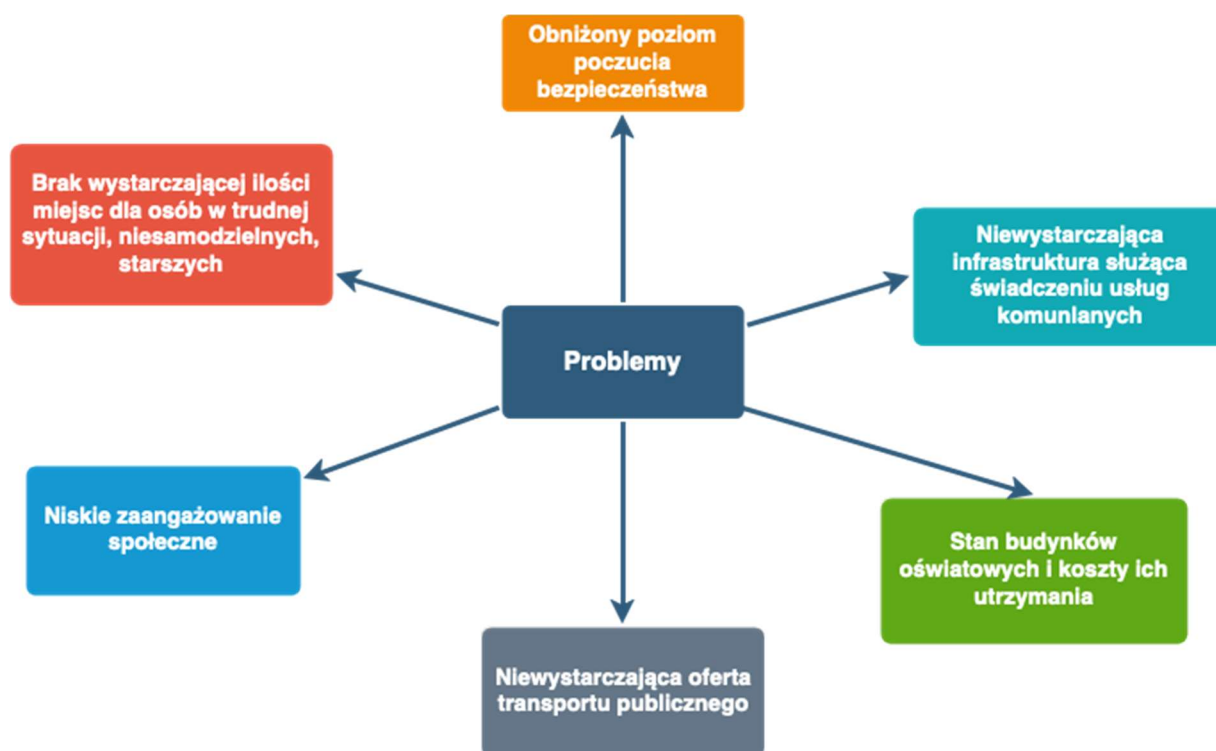
Budowa wielorodzinnych budynków
Rozbudowa sieci wodno-kanalizacyjnej na terenie gminy
Budowa obwodnicy
Remont dróg
Budowa oświetlenia ulicznego
Budowa mieszkań komunalnych
Rozwój infrastruktury turystycznej
Rozwój obiektów sportowych
Działania związane z poprawą/rozbudową sieci wod.-kan.
Poprawa bezpieczeństwa
Promocja miasta
Rozwój sieci ścieżek rowerowych
Wsparcie rozwoju młodzieżowych i dziecięcych klubów sportowych
Żłobek
Oświetlenie ulic
Odnawialne źródła energii
Ośrodek opieki dziennej dla osób starszych
Ścieżki rowerowe
Miejsce zabawy dla zwierząt
Wywóz plastików/papierów co tydzień, a nie raz na dwa tygodnie
Uzbrojenie terenów na koszt gminy
Wykonanie ścieżek rowerowych
Remont i rozbudowa szpitala o przychodnie specjalistyczne
Ścieżki rowerowe komunikujące miasto i wioski
Obwodnica, ścieżki rowerowe
Remonty dróg gminnych
Budowa ścieżek rowerowych
Poprawa infrastruktury wod/-kan.
Budowa mieszkań
Poprawa infrastruktury placówek oświatowych
Więcej zieleni
Kanalizacja i drogi
Remonty dróg
Zwiększenie miejsc pracy
Więcej zieleni

3. Wnioski

Jak wynika z przeprowadzonej diagnozy obszary problematyczne wskazywane przez stronę instytucjonalną są w większości zbieżne z tym, co zdaniem mieszkańców jest negatywnym obszarem w funkcjonowaniu Gminy Strzelce Opolskie. Działania związane z poprawą dostępności służby zdrowia czy stanem dróg są w trakcie podejmowania, dlatego też istotne jest skoncentrowanie się na pozostałych kwestiach, które bardzo wybrzmiały w przeprowadzonym badaniu.

Analizując wyniki badania ankietowego zauważyć można, że głównym oczekiwaniem mieszkańców Gminy jest funkcjonalna, bezpieczna przestrzeń. Respondenci oczekują efektywnych rozwiązań, które pozwolą na korzystanie z podstawowych usług świadczonych przez samorząd przez wszystkie, zainteresowane grupy docelowe. Ważne jest uwzględnianie potrzeb osób spoza miasta, dbając na przykład o odpowiednią ofertę transportu publicznego i infrastrukturę służb odpowiedzialnych za bezpieczeństwo mieszkańców.

Podsumowując – główne problemy Gminy Strzelce Opolskie dotyczą:



Podjęcie działań ukierunkowanych na poprawę sytuacji w wyżej wymienionych zakresach będzie nie tylko elementem poprawy jakości życia mieszkańców, ale także fundamentem do rozwoju społeczno-gospodarczego całego regionu, dając tym samym możliwość kreowania przestrzeni przyjaznej, efektywnej, zarządzanej z udziałem społeczności, zwiększając tym samym poczucie przynależności do wspólnoty lokalnej i zatrzymując odpływ mieszkańców z obszaru Gminy. Po stronie instytucjonalnej pojawiają się potrzeby z zakresu zwiększenia kompetencji i kwalifikacji pracowników.

Co istotne, przyjęcie kierunków interwencji zgodnych z określonymi problemami wpisywać się będzie w założenia dokumentów strategicznych obowiązujących na obszarze Gminy:

Strategia Rozwoju Gminy Strzelce Opolskie 2021 plus

Przedmiotowy projekt realizuje następujące cele strategii:

Cel 1.1. Gmina konkurencyjna w zakresie sportu i rekreacji – modernizacja przestrzeni miejskiej przyczyni się do wzbogacania oferty gminy poprzez działania, które zwiększają dostęp mieszkańców do przestrzeni sprzyjających rekreacji i integracji społecznej.

Cel 1.2. Gmina świadcząca wysokiej jakości usługi w zakresie pomocy społecznej- działania wspierające i rozbudowujące ofertę socjalną umożliwią poprawę warunków życia osób w trudnej sytuacji życiowej, a także zapewnią profesjonalne wsparcie terapeutyczne i rehabilitacyjne osobom chorym, niesamodzielnym i starszym.

Cel 1.3. Gmina o wysokiej jakości bezpieczeństwa- podjęcie działań na rzecz poprawy bezpieczeństwa publicznego i drogowego w zakresie modernizacji infrastruktury oraz doposażenia służb przełoży się na wzrost poczucia bezpieczeństwa wśród mieszkańców.

Cel 1.4. Gmina w zgodzie z aktywnością obywatelską – działania edukacyjne, integrujące wpłyną na pobudzenie zaangażowania społecznego

Cel 2.1. Gmina konkurencyjna w zakresie gospodarki – reagowanie na kwestie problematyczne związane z usługami komunalnymi – gospodarką odpadami wspiera efektywność gospodarowania odpadami i zachęca do wdrażania innowacyjnych rozwiązań ekologicznych jak również wspiera kształtowanie postaw proekologicznych.

Cel 3.1. Gmina w zgodzie z jakością powietrza – odpowiedź na problemy związane ze źródłami ciepła pozwoli na ograniczenie emisję zanieczyszczeń i poprawi jakość powietrza w regionie.

Cel 3.2. Gmina dbająca o zasoby środowiska przyrodniczego – inwestycje w ochronę przyrody i infrastrukturę wspierają zarządzanie zasobami naturalnymi, przywracając równowagę wodną i chroniąc środowisko.

Cel 3.3. Gmina ze spójną gospodarką komunalną – wprowadzenie zgodnie z potrzebami nowoczesnych rozwiązań w zakresie segregacji odpadów zwiększy efektywność gospodarki komunalnej.

Cel 3.4. Gmina proekologiczna – podjęcie działań, które rozwiążą problem związany z dużym zużyciem energii (np. instalacje OZE) oraz emisyjności substancji szkodliwych promować będzie zrównoważony rozwój i wpłynie na jakość środowiska naturalnego.

Cel 4.1. Gmina o wysokiej jakości infrastruktury technicznej – unowocześnienie infrastruktury pozwoliłoby na zwiększenie efektywności energetycznej i poprawę komfortu życia mieszkańców.

Cel 4.2. Gmina z doskonałą dostępnością komunikacyjną – reagowanie na problem związany z jakością i dostępnością transportu publicznego wpłynie na redukcję emisji spalin i wesprze mobilność mieszkańców.

Plan Gospodarki Niskoemisyjnej dla Gminy Strzelce Opolskie z perspektywą do 2027 roku

Wskazane problemy związane ze źródłami ciepła czy ogólnym stanem posiadanej infrastruktury dają podstawę do ukierunkowania działań właśnie w tym zakresie, co bezpośrednio wspierać będzie realizację kluczowych celów Polityki Gospodarki Niskoemisyjnej Gminy Strzelce Opolskie poprzez działania na rzecz ograniczenia emisji gazów cieplarnianych, poprawę efektywności energetycznej, rozwój odnawialnych źródeł energii i promowanie proekologicznych postaw. Działania wpisywać się będą w długoterminową strategię gminy, zmierzającą do zrównoważonego rozwoju i ochrony środowiska naturalnego. Działania mające na celu poprawę

efektywności energetycznej budynków gminnych, wymianę systemów grzewczych na bardziej ekologiczne, w tym instalację nowoczesnych kotłów na biomasę oraz systemów fotowoltaicznych- bezpośrednio odpowiadać będą na założenia Planu w zakresie ograniczenia zużycia energii finalnej i zwiększenia efektywności energetycznej obiektów publicznych. Instalację paneli fotowoltaicznych na budynkach użyteczności publicznej, wpłynie na zmniejszenie emisji CO₂ oraz wzrost udziału energii odnawialnej w bilansie energetycznym gminy. Niwelowanie problemów w tym zakresie wspiera działania na rzecz poprawy jakości powietrza. Dodatkowo, interwencja w zakresie taboru transportu publicznego, byłaby zgodna z celem Planu dotyczącym zmniejszenia emisji zanieczyszczeń pochodzących z sektora transportu.

Strategia Rozwoju Subregionu Kędzierzyńsko-Strzeleckiego na lata 2021-2030

Cel strategiczny 2. Zapewnienie odpowiednich zasobów i warunków technicznych do realizacji usług skierowanych dla mieszkańców.

Wskazane problemy pozwalają na określenie kierunków działań, które wpłyną na ich zniwelowanie, a które wpisują się we wskazany cel strategiczny. Są to:

- Tworzenie nowoczesnej infrastruktury społecznej, w tym budowę i modernizację obiektów użyteczności publicznej, które wspierają osoby zagrożone wykluczeniem społecznym.
- Adaptację przestrzeni publicznych na potrzeby działań rekreacyjnych i integracyjnych-zielone podwórka, co podniesie jakość życia mieszkańców i zwiększy dostęp do infrastruktury społecznej, kulturowej i edukacyjnej.
- Wsparcie rodzin w kryzysie oraz osób starszych i niepełnosprawnych poprzez modernizację budynków mieszkalnych i dostosowanie ich do potrzeb użytkowników.

Cel strategiczny 3 Budowa atrakcyjnego gospodarczo intermodalnego systemu transportowego i komunikacyjnego.

- Modernizacja infrastruktury drogowej i poprawa bezpieczeństwa w miejscach publicznych, tj. doświetlenie przejść dla pieszych.
- Rozwój infrastruktury transportu publicznego, w tym wdrażanie niskoemisyjnych środków transportu, zwiększy spójność komunikacyjną i ułatwi przemieszczanie się mieszkańców subregionu.

Cel strategiczny 5 Poprawa stanu środowiska naturalnego i bezpieczeństwa mieszkańców.

- Termomodernizacja budynków, wymiana źródeł ciepła oraz rozwój odnawialnych źródeł energii przyczyniają się do ograniczenia emisji zanieczyszczeń i poprawy efektywności energetycznej.
- Ochronę bioróżnorodności i rozwój terenów zielonych poprzez działania na rzecz retencji wody, budowę infrastruktury błękitno-zielonej oraz adaptację terenów zielonych do pełnienia funkcji rekreacyjnych i ekologicznych.
- Zwiększanie bezpieczeństwa mieszkańców poprzez doposażenie jednostek straży pożarnej i rozwijanie systemu zarządzania kryzysowego w odpowiedzi na ekstremalne zjawiska pogodowe.

Gminny Program Rewitalizacji Gminy Strzelce Opolskie na lata 2024-2030 (GPR)

Projekt jest spójny z Gminnym Programem Rewitalizacji Gminy Strzelce Opolskie na lata 2024-2030.

Cel 2. Poprawa jakości przestrzeni publicznej i układu funkcjonalnego poprzez uporządkowanie tej przestrzeni

Kierunki działania:

2.1. Poprawa bezpieczeństwa na obszarze rewitalizacji, w tym poprzez modernizację infrastruktury drogowej i towarzyszącej:

Projekt zakłada:

- Modernizację przejść dla pieszych na terenie Strzelec Opolskich, co bezpośrednio przyczyni się do poprawy bezpieczeństwa w ruchu drogowym.
- Doposażenie straży pożarnej (OSP i PSP) w nowoczesny sprzęt ratowniczo-gaśniczy, co wpłynie na bezpieczeństwo publiczne.

2.2. Uporządkowanie i zagospodarowanie terenów na obszarze rewitalizacji, w tym placów miejskich i parków

Projekt przyczynia się do uporządkowania przestrzeni publicznej, m.in. poprzez:

- Tworzenie nowych funkcjonalnych przestrzeni w budynkach takich jak Środowiskowy Dom Samopomocy (ul. Habryki) czy mieszkania wspomagane i treningowe (ul. Wyszyńskiego).
- Termomodernizację budynków gminnych, co poprawi ich estetykę i funkcjonalność.

2.3. Tworzenie w przestrzeni publicznej miejsc sprzyjających integracji i aktywizacji mieszkańców obszaru rewitalizacji:

- Utworzenie Filii ŚDS przy ul. Habryki oraz mieszkań wspomaganych przy ul. Wyszyńskiego sprzyja integracji i aktywizacji społecznej osób zagrożonych wykluczeniem społecznym.
- Utworzenie „zielonych podwórek” sprzyjających integracji, aktywizacji mieszkańców.

2.4. Zagospodarowanie przestrzeni publicznej w sposób umożliwiający poprawę funkcjonalności obszaru rewitalizacji oraz zachowanie ładu przestrzennego, w tym poprzez ochronę zabytków

Termomodernizacja i modernizacja obiektów użyteczności publicznej (OPS, przedszkole, szkoły) wpisuje się w działania zmierzające do poprawy ładu przestrzennego oraz zachowania funkcjonalności obszaru rewitalizacji.

Cel 3. Poprawa jakości środowiska naturalnego na obszarze rewitalizacji

Kierunki działania:

3.1. Wspieranie gospodarki niskoemisyjnej obszaru rewitalizacji poprzez termomodernizację obiektów użyteczności publicznej i mieszkaniowych zasobów komunalnych oraz wymianę źródeł ciepła, w tym z zastosowaniem OZE

- Projekt przewiduje termomodernizację wielu gminnych obiektów (OPS, przedszkola, szkoły, OSP), co przyczyni się do obniżenia zużycia energii i emisji gazów cieplarnianych.
- Montaż instalacji fotowoltaicznych w budynkach gminnych oraz zastąpienie kotłów grzewczych na biomasę promuje wykorzystanie odnawialnych źródeł energii.

3.2. Dążenie do poprawy walorów naturalnych oraz pielęgnacja i ochrona drzewostanu na obszarze rewitalizacji

- Projekt zakłada rozwój zielonych przestrzeni wokół budynków komunalnych, co poprawi walory estetyczne i środowiskowe obszaru.
- Działania związane z edukacją ekologiczną (np. dotyczące segregacji odpadów) przyczynią się do poprawy świadomości ekologicznej mieszkańców.

3.3. Działania na rzecz poprawy gospodarki wodno-ściekowej i zagospodarowanie wód opadowych na obszarze rewitalizacji

- Przebudowa kanalizacji deszczowej i budowa zbiornika retencyjnego przyczynia się do poprawy gospodarki wodnej, co jest kluczowe dla adaptacji do zmian klimatycznych i zarządzania wodami opadowymi.
- Rozbudowa sieci wodociągowej i kanalizacji sanitarnej zwiększy funkcjonalność infrastruktury na terenie gminy.

Strategia Rozwiązywania Problemów Społecznych w Gminie Strzelce Opolskie na lata 2021-2026 (SRPS)

Cel strategiczny: Wspieranie i umocnienie warunków sprzyjających prawidłowemu funkcjonowaniu rodziny

Projekt przewiduje:

- Rozbudowę i przebudowę budynku przy ul. Habryki 15 na Filię Środowiskowego Domu Samopomocy, która będzie świadczyć kompleksową pomoc terapeutyczną i rehabilitacyjną.
- Utworzenie mieszkań wspomaganych i treningowych, co stworzy warunki do zapewnienia stabilizacji życiowej osobom z problemami bytowymi i społecznymi.
- Rozbudowa Filii ŚDS przyczyni się do zwiększenia dostępu do profesjonalnych usług terapeutycznych, rehabilitacyjnych oraz pomocy psychologicznej dla osób potrzebujących wsparcia, w tym dla rodzin.

Cel strategiczny: Pomoc osobom zagrożonym wykluczeniem społecznym

Realizacja Projektu bezpośrednio wspiera osoby zagrożone bezdomnością poprzez:

- Budowę mieszkań wspomaganych i treningowych, które stanowią formę przejściowego wsparcia dla osób zagrożonych wykluczeniem społecznym.
- Budowę wielorodzinnego budynku gminnego dla osób w trudnej sytuacji życiowej, co zmniejsza ryzyko bezdomności.