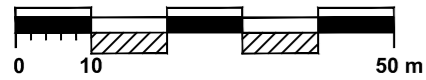
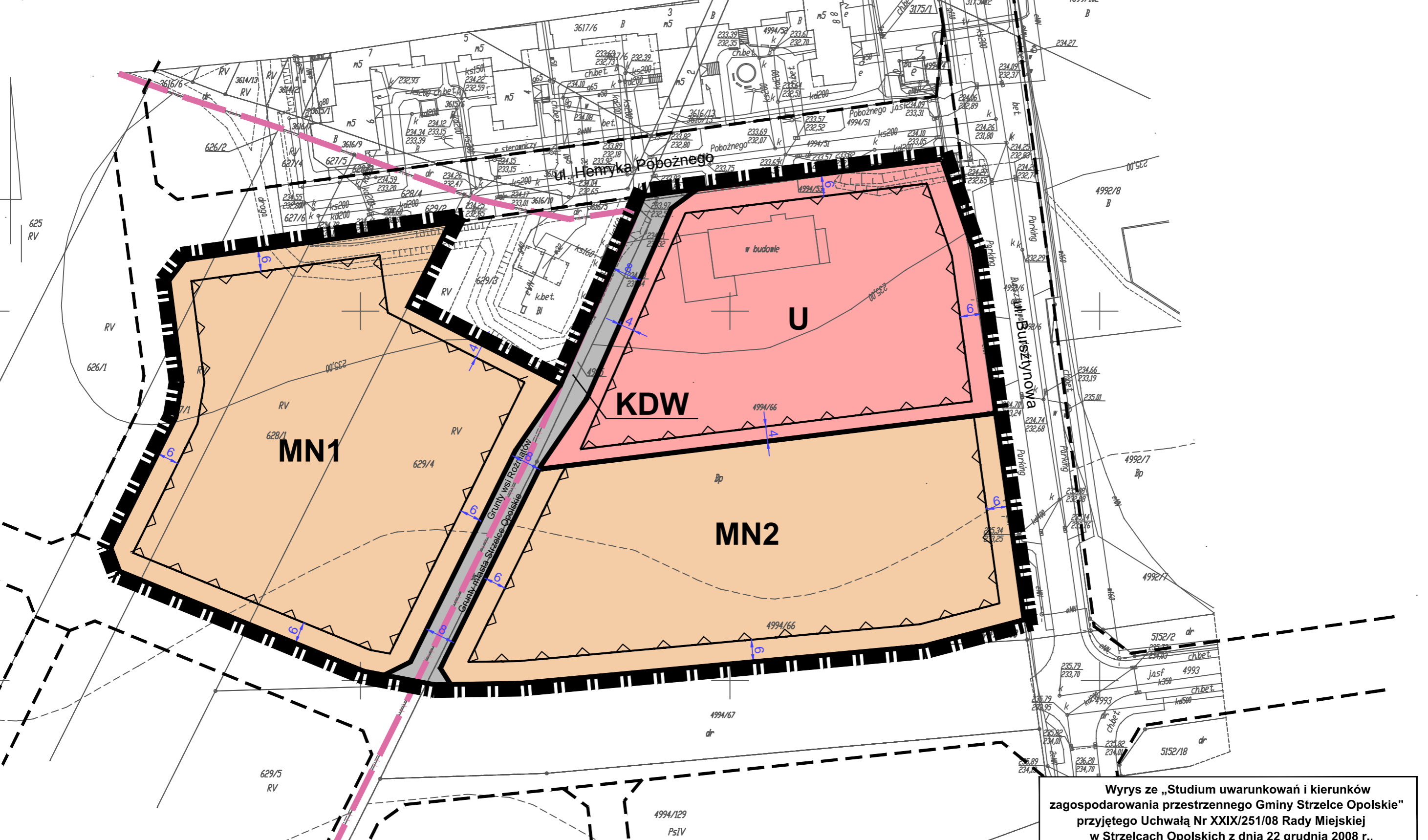




SKALA 1:1000



ZALĄCZNIK NR 1
do Uchwały Nr XX/153/2016 Rady Miejskiej w Strzelcach Opolskich
z dnia 30 marca 2016 r.
ogłoszonej w Dzienniku Urzędowym Województwa Opolskiego
z dnia 15 kwietnia 2016 r. poz. 920



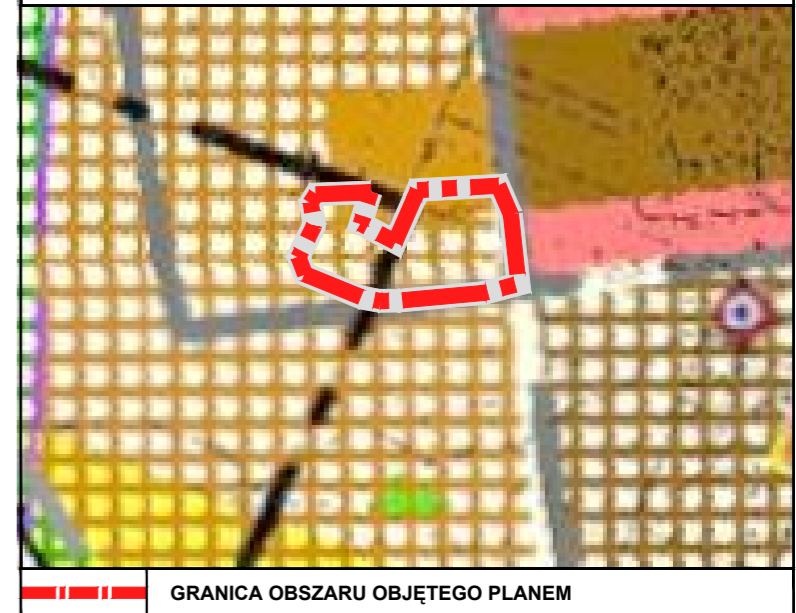
1. OZNACZENIA BĘDĄCE OBOWIĄZUJĄCYMI USTALENIAMI PLANU

	GRANICA OBSZARU OBJĘTEGO PLANEM
	LINIE ROZGRANICZAJĄCE TERENY O RÓŻNYM PRZEZNACZENIU LUB RÓŻNYCH ZASADACH ZAGOSPODAROWANIA
MN	TERENY ZABUDOWY MIESZKANIOWEJ JEDNORODZINNEJ
U	TEREN ZABUDOWY USŁUGOWEJ
KDW	TEREN DROGI WEWNĘTRZNEJ
	NIEPRZEKACZALNE LINIE ZABUDOWY
	OZNACZENIA WYMIAROWE

2. OZNACZENIA MAJĄCE CHARAKTER INFORMACYJNY

	GRANICA OBRĘBÓW EWIDENCYJNYCH
	ZARYS LINII ROZGRANICZAJĄCYCH UKŁAD KOMUNIKACYJNY PRZYŁĘGŁY DO OBSZARU OBJĘTEGO PLANEM

Wyrus ze „Studium uwarunkowań i kierunków zagospodarowania przestrzennego Gminy Strzelce Opolskie” przyjętego Uchwałą Nr XXIX/251/08 Rady Miejskiej w Strzelcach Opolskich z dnia 22 grudnia 2008 r., ze zmianą przyjętą Uchwałą Nr III/6/2014 Rady Miejskiej w Strzelcach Opolskich z dnia 17 grudnia 2014 r.



GRANICA OBSZARU OBJĘTEGO PLANEM