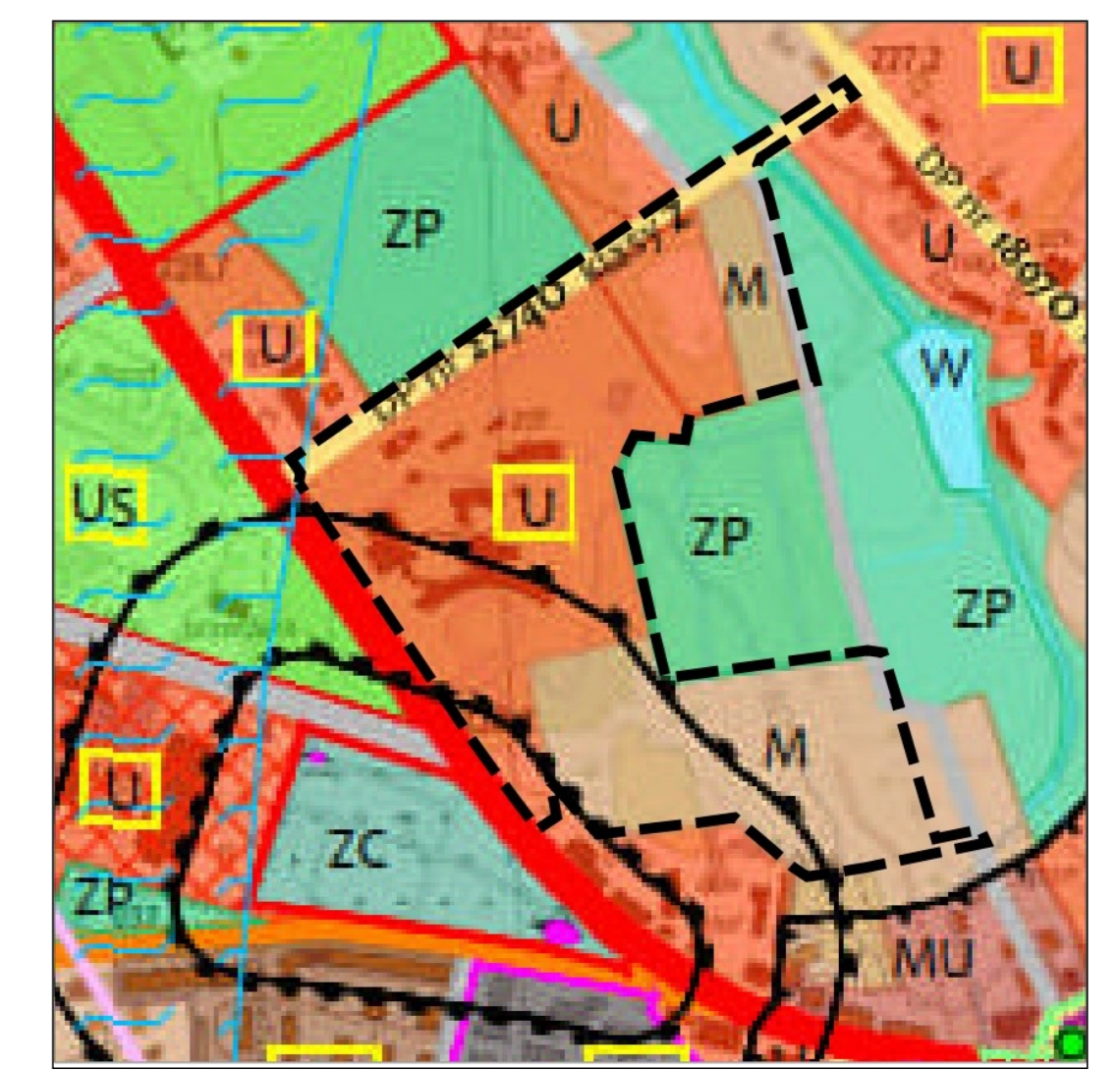
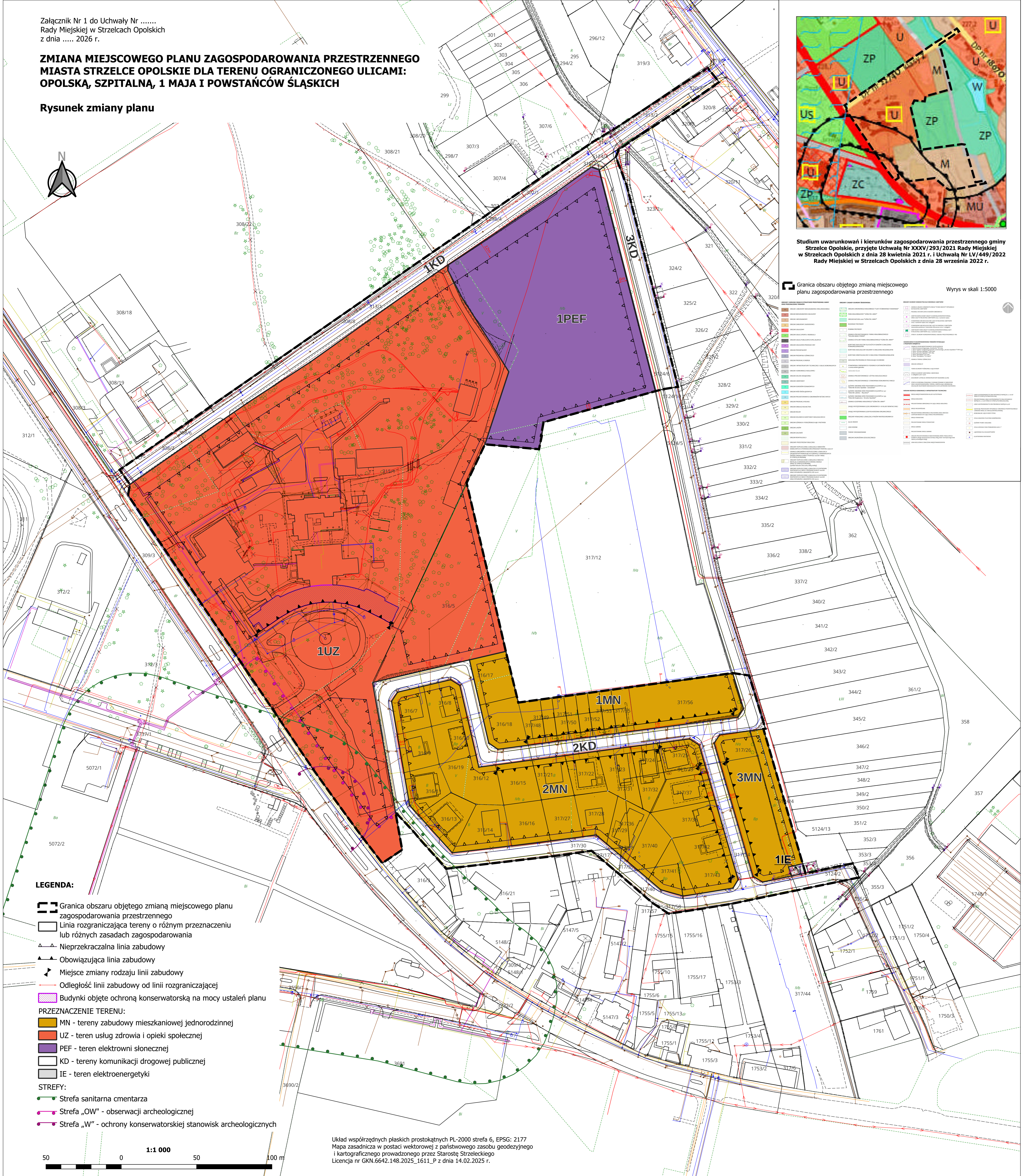
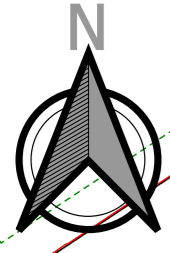


ZMIANA MIEJSCOWEGO PLANU ZAGOSPODAROWANIA PRZESTRZENNEGO MIASTA STRZELCE OPOLSKIE DLA TERENU OGRANICZONEGO ULICAMI: OPOLSKĄ, SZPITALNĄ, 1 MAJA I POWSTAŃCÓW ŚLĄSKICH

Rysunek zmiany planu



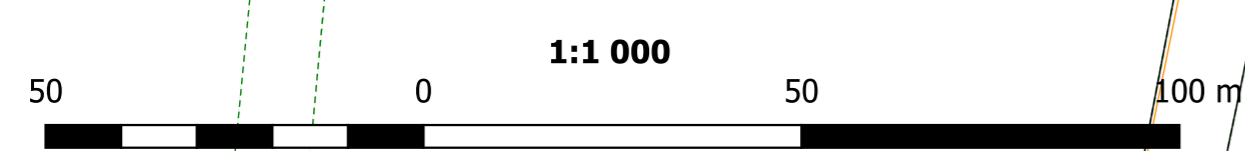
Studium uwarunkowań i kierunków zagospodarowania przestrzennego gminy Strzelce Opolskie, przyjęte Uchwałą Nr XXXV/293/2021 Rady Miejskiej w Strzelcach Opolskich z dnia 28 kwietnia 2021 r. i Uchwałą Nr LV/449/2022 Rady Miejskiej w Strzelcach Opolskich z dnia 28 września 2022 r.

Granica obszaru objętego zmianą miejscowego planu zagospodarowania przestrzennego

Wyrwis w skali 1:5000

Symbol / Kolor	Opis
[Symbol linii czarnej]	Granica obszaru objętego zmianą miejscowego planu zagospodarowania przestrzennego
[Symbol linii czarnej]	Linia rozgraniczająca tereny o różnym przeznaczeniu lub różnych zasadach zagospodarowania
[Symbol linii czarnej]	Nieprzekraczalna linia zabudowy
[Symbol linii czarnej]	Obowiązuca linia zabudowy
[Symbol linii czarnej]	Miejsce zmiany rodzaju linii zabudowy
[Symbol linii czarnej]	Odległość linii zabudowy od linii rozgraniczającej
[Symbol linii czarnej]	Budynki objęte ochroną konserwatorską na mocy ustaleń planu

- LEGENDA:**
- [Symbol linii czarnej] Granica obszaru objętego zmianą miejscowego planu zagospodarowania przestrzennego
 - [Symbol linii czarnej] Linia rozgraniczająca tereny o różnym przeznaczeniu lub różnych zasadach zagospodarowania
 - [Symbol linii czarnej] Nieprzekraczalna linia zabudowy
 - [Symbol linii czarnej] Obowiązuca linia zabudowy
 - [Symbol linii czarnej] Miejsce zmiany rodzaju linii zabudowy
 - [Symbol linii czarnej] Odległość linii zabudowy od linii rozgraniczającej
 - [Symbol linii czarnej] Budynki objęte ochroną konserwatorską na mocy ustaleń planu
- PRZEZNACZENIE TERENU:**
- [Symbol koloru żółtego] MN - tereny zabudowy mieszkaniowej jednorodzinnej
 - [Symbol koloru czerwonego] UZ - teren usług zdrowia i opieki społecznej
 - [Symbol koloru fioletowego] PEF - teren elektrowni słonecznej
 - [Symbol koloru niebieskiego] KD - tereny komunikacji drogowej publicznej
 - [Symbol koloru szarego] IE - teren elektroenergetyki
- STREFY:**
- [Symbol linii czarnej] Strefa sanitarna cmentarza
 - [Symbol linii czarnej] Strefa „OW” - obserwacji archeologicznej
 - [Symbol linii czarnej] Strefa „W” - ochrony konserwatorskiej stanowisk archeologicznych



Układ współrzędnych płaskich prostokątnych PL-2000 strefa 6, EPSG: 2177
Mapa zasadnicza w postaci wektorowej z państwowego zasobu geodezyjnego i kartograficznego prowadzonego przez Starostę Strzeleckiego
Licencja nr GKN.6642.148.2025_1611_P z dnia 14.02.2025 r.