





 Granica obszaru objętego zmianą miejscowego planu zagospodarowania przestrzennego

Stan istniejący zagospodarowania terenu

-  MN - zabudowa mieszkaniowa jednorodzinna
-  UZ - Szpital Powiatowy im. Prałata J. Glowatzkiego
-  KD - drogi gminne
-  R - nieużytki na gruntach rolnych, przeznaczone w obowiązującym planie miejscowym po usługi zdrowia
-  budynek ujęty w gminnej ewidencji zabytków

 odległość 50 m od granic cmentarza

PROGNOZA ODDZIAŁYWANIA NA ŚRODOWISKO PROJEKTU ZMIANY MIEJSCOWEGO PLANU ZAGOSPODAROWANIA PRZESTRZENNEGO MIASTA STRZELCE OPOLSKIE DLA TERENU OGRANICZONEGO ULICAMI: OPOLSKĄ, SZPITALNĄ, 1 MAJA I POWSTAŃCÓW ŚLĄSKICH

załącznik nr 2
STAN ISTNIEJĄCY ŚRODOWISKA ORAZ SPOSÓB ZAGOSPODAROWANIA TERENÓW

