




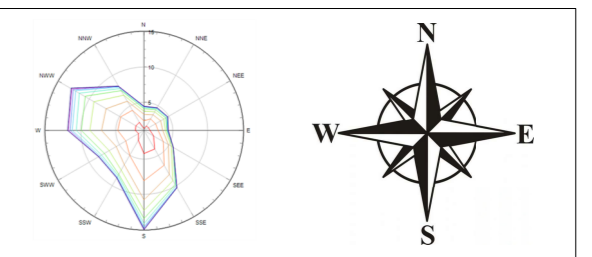


Projekt: Raport o oddziaływaniu na środowisko przedsięwzięcia polegającego na budowie Fermy Drobiu na terenie miejscowości Żędowice

Tytuł mapy: Mapa rozkładu stężeń maksymalnych, średniorocznych oraz częstości występowania przekroczeń tlenków azotu jako NO_2

LEGENDA:

-  izolinie stężeń maksymalnych [$\mu\text{g}/\text{m}^3$]
-  izolinie częstości przekroczeń stężeń jednogodzinnych [%]
-  izolinie stężeń średniorocznych [$\mu\text{g}/\text{m}^3$]
-  wentylator podstawowy
-  wentylator wysokowydajny
-  nagrzewnica gazowa
-  silos paszowy
-  agregat prądowórczy
-  emitor kotłowni węglowej
-  brama wjazdowa
-  emitor zastępczy dla czerpni powietrza
-  najbliższa zabudowa mieszkaniowa, wyższa niż parterowa
-  granice fermy drobiu objętej wnioskiem
-  projektowany kurnik
-  granice fermy drobiu projektowanej w pobliżu



ZAŁĄCZNIK GRAFICZNY NR 7.5-5

ECOPLAN Radosław Kowalczyk
52-200 Wysoka, ul. Nektarowa 13
tel: 606 757 918

