




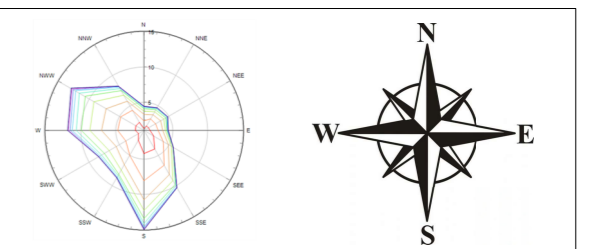


**Projekt:** Raport o oddziaływaniu na środowisko przedsięwzięcia polegającego na budowie Fermy Drobiu na terenie miejscowości Żędowice

**Tytuł mapy:** Mapa rozkładu stężeń maksymalnych, średniorocznych oraz częstości występowania przekroczeń pyłu PM<sub>2,5</sub>

**LEGENDA:**

-  izolinie stężeń maksymalnych [ $\mu\text{g}/\text{m}^3$ ]
-  izolinie częstości przekroczeń stężeń jednogodzinnych [%]
-  izolinie stężeń średniorocznych [ $\mu\text{g}/\text{m}^3$ ]
-  wentylator podstawowy
-  wentylator wysokowydajny
-  nagrzewnica gazowa
-  silos paszowy
-  agregat prądowłrczy
-  emitor kotłowni węglowej
-  brama wjazdowa
-  emitor zastępczy dla czerpni powietrza
-  najbliższa zabudowa mieszkaniowa, wyższa niż parterowa
-  granice fermy drobiu objętej wnioskiem
-  projektowany kurник
-  granice fermy drobiu projektowanej w pobliżu



**ZAŁĄCZNIK GRAFICZNY NR 7.5-8**

ECOPLAN Radosław Kowalczyk  
52-200 Wysoka, ul. Nektarowa 13  
tel: 606 757 918

