













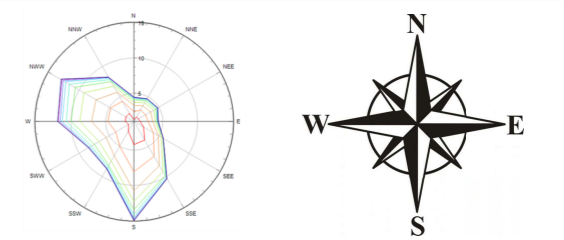


Projekt: Raport o oddziaływaniu na środowisko przedsięwzięcia polegającego na budowie Fermy Drobiu na terenie miejscowości Żędowice

Tytuł mapy: Mapa rozkładu wyczuwalności substancji odorowych

LEGENDA:

-  izolinie stężeń amoniaku wyczuwalność na poziomie 400 µg/m³ w terenie zabudowanym 600 µg/m³ w terenie niezabudowanym
-  izolinie stężeń siarkowodoru wyczuwalność na poziomie 13 µg/m³ w terenie zabudowanym 20 µg/m³ w terenie niezabudowanym
-  wentylator podstawowy
-  wentylator wysokowydajny
-  nagrzewnica gazowa
-  silos paszowy
-  agregat prądowłórczy
-  emitor kotłowni węglowej
-  brama wjazdowa
-  emitor zastępczy dla czerpni powietrza
-  najbliższa zabudowa mieszkaniowa, wyższa niż parterowa
-  granice fermy drobiu objętej wnioskiem
-  projektowany kurnik
-  granice fermy drobiu projektowanej w pobliżu



ZAŁĄCZNIK GRAFICZNY NR 7.5-11

ECOPLAN Radosław Kowalczyk
52-200 Wysoka, ul. Nektarowa 13
tel: 606 757 918

