


























<b>ZESTAWIENIE POWIERZCHNI DLA OZ. NR 230/63</b>	
Powierzchnia działki	20993 m <sup>2</sup>
Powierzchnia zabudow budytku	5687 m <sup>2</sup>
Powierzchnia zabudow szklarnia	16,6 m <sup>2</sup>
Suma powierzchni zabudow	5665,5 m <sup>2</sup>
Powierzchnia prof. terasow	36,5 m <sup>2</sup>
Powierzchnia prof. chodnikow w granicy dzialki 230/63	514 m <sup>2</sup>
Powierzchnia parkingow - samochodow osobowe w granicy dzialki 230/63	800 m <sup>2</sup>
Powierzchnia drogowej komunikacji samochodowej w granicy dzialki 230/63	1109 m <sup>2</sup>
Powierzchnia prof. szczebl rowowej w granicy dzialki 230/63	42 m <sup>2</sup>
Powierzchnia prof. placu zabaw	32 m <sup>2</sup>
Suma powierzchni terenow uwieczonych	2533,5 m <sup>2</sup>
Suma powierzchni terenow uwieczonych i zabudowy	3119 m <sup>2</sup>
Powierzchnia terenow biologicznie czynnych	17874 m <sup>2</sup>
<b>BILANS TERENU W STOSUNKU DO USTALEN MPZT</b>	
Powierzchnia terenow zabudow : Powierzchnia terenow zielonych biologicznie czynnych wynosi 17874 m <sup>2</sup> co stanowi 85% pow. dzialki zgodnie z MPZT nalezy przekazyac minimum 60% p 125951m <sup>2</sup> -warunki specjalny )	

	GRANICA DZIAŁKI / CZĘŚĆ ZAMIERZENIA BUDOWLANEGO
	GRANICA OPRACOWANIA / GRANICA OBSZARU OBLĘTEGO DECYZJĄ
	OZNACZENIE PLANU MIEJSCOWEGO
	ISTNIEJĄCE BUDYNKI NA DZIAŁKACH SYSTEMICZNYCH
	BUDOWNA PROJEKTOWANE
	WIEŚLOŚĆ GŁÓWNE DO BUDYNKÓW
	PROJ. WIAZAD NA TEREN DZIAŁKI WG. ODRĘBNEGO OPRACOWANIA
	WIEŚLOŚĆ DO ŚWIETNIKA
	PROJ. NIEŚLOŚĆ POSTĄPOWIE DLA OSÓB NIEPEŁNOSPRAWNYCH WG. ODRĘBNEGO OPRACOWANIA
	PROJ. DOJAZDA PRZEZ. NAWIERZCHNIĄ CHODNIKÓW WG. ODRĘBNEGO OPRACOWANIA
	PROJ. PŁAC ZABAW PŁYT GUMOWE
	DOJAZD PRZEZ. NAWIERZCHNIĄ MINERALNĄ Z ŻWIŁT PŁUKANY Z PŁASZCZYSZCZA O SZEROKOŚCI 4 mm. KOLOR SZARY
	ISTN. DREWNA DO UŚCIECNA / WYKONCI
	ZIELEŃ NISKA - TRAWNIK

	<p>PROJ. WIAŁA I ŚMIEŁ NIKOWA</p>
	<p>PROJ. BUDYNK NR 1 - 3 KILATKOWY</p>
	<p>PROJ. WIERCZA POSTRODOWE KOSTKA BRUKOWA - KOLOR SZARY WŁG. OGRZEWANIE OPRACOWYMANIA</p>
	<p>PROJ. DROGI DOJAZDOWE DWA PĘSKO JEZDNY KOSTKĄ BRUKOWA - KOLOR SZARY WŁG. OGRZEWANIE OPRACOWYMANIA</p>
	<p>PROJ. KRAWIEKOWA - KOLOR SZARY WŁG. OGRZEWANIE OPRACOWYMANIA</p>
	<p>PROJ. SCIECZKA ROWEROWA WŁG. OGRZEWANIE OPRACOWYMANIA</p>
	<p>ISTN. SIŁCI ENERGETYCZNE DO UJASNIENIA / PRZEBUDOWY WŁG. OGRZEWANIE OPRACOWYMANIA</p>

[illegible]

MW – tereny zabudowy mieszkaniowej wielorodzinnej,  
KD, KL, KX – tereny ulic, dróg wewnętrznych  
MN – tereny zabudowy mieszkaniowej jednorodzinnej  
MU – tereny zabudowy mieszkaniowo – usługowej

		<b>Biuro architektoniczne</b> ul. Zamkowa 4, b. 2 20-030 Opatówek www.sprojekt.pl		tel. 501 412 698 tel. 501 48 73 00 biuro@sprojekt.pl	
		<b>GINNA STRELCZE OPOLESKE</b> 47-100 Strzelce Opolskie, Plac Miślicka 1			
<b>TEMAT:</b> Budowa budynku mieszkalnego wielopokojowego		<b>Adres:</b> 47-120, nr 22/033, str. ew.0002 Strzelce Opolskie, jedn. ew. 161105_4			
<b>IMIĘ I NAZWISKO</b> PROJEKTANT		<b>PODSZ.</b> _____			
<b>mgr inż. arch. Jarosław Szuszkiewicz</b> architektura i projektowanie w opolech architektura i projektowanie w opolech					
<b>SPRAWOZDAWCZ:</b> <b>mgr inż. arch. Marcin Flurak</b> uprawnienia zawodowe do projektowania bez ograniczeń w specjalności architektura i projektowanie w opolech					
<b>TYTUŁ RYSUNKU:</b> PLAN ZAGOSPODAROWANIA TERENU		<b>BRANŻA:</b> ARCHITEKTURA		<b>STADIUM:</b> PW	
<b>NR MS.</b> PZT-01		<b>SKALA:</b> 1:500		<b>DATA:</b> 20.03.2017 r.	
Oświadczam, że niniejszy rysunek jest zgodny z projektem i nie zawiera żadnych zmian.					
Data: 20.03.2017 r.					