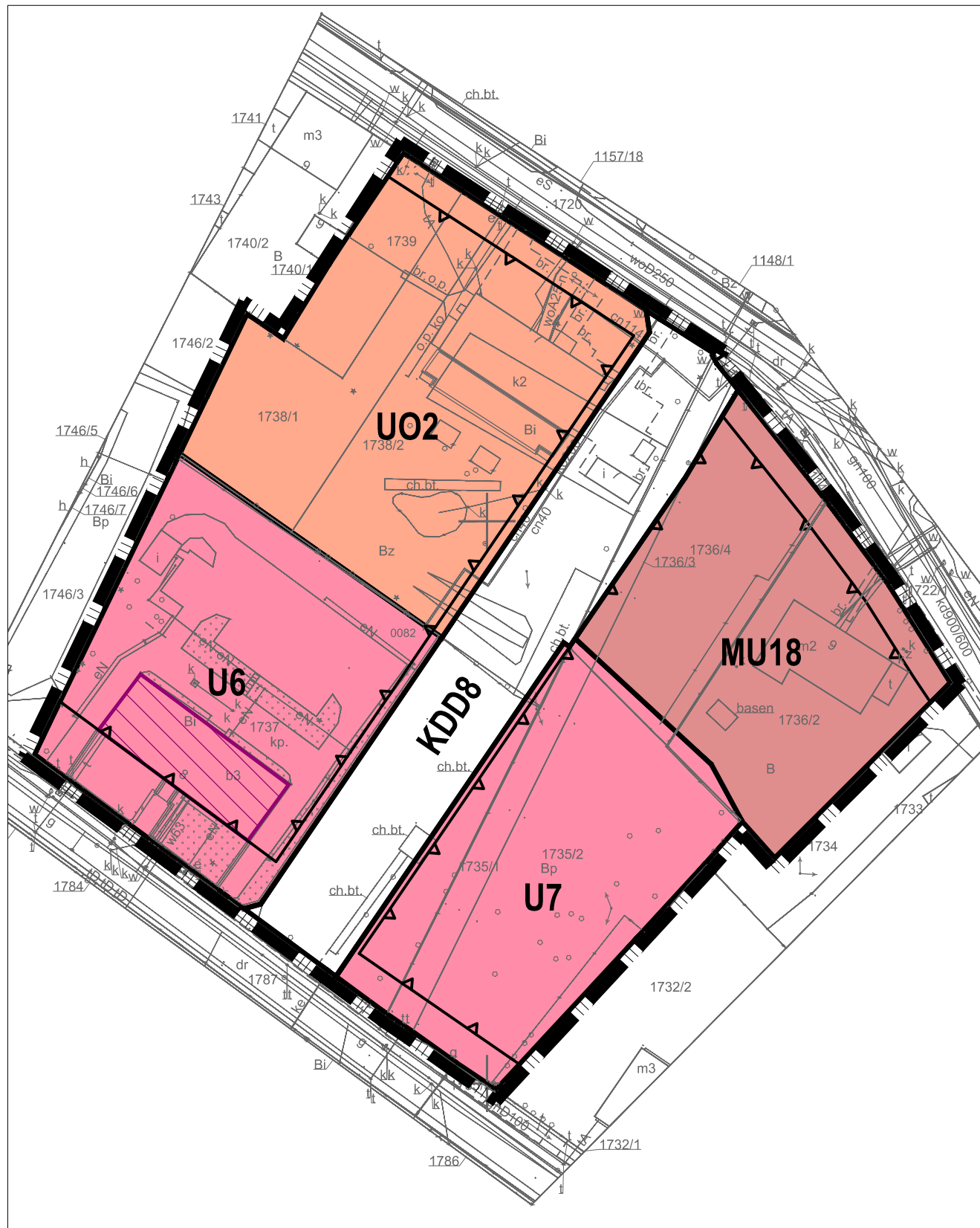


ZMIANA MIEJSCOWEGO PLANU ZAGOSPODAROWANIA PRZESTRZENNEGO CENTRUM MIASTA STRZELCE OPOLSKIE

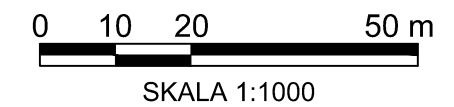
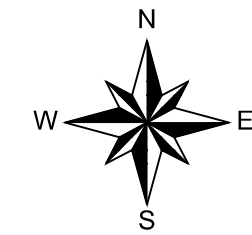
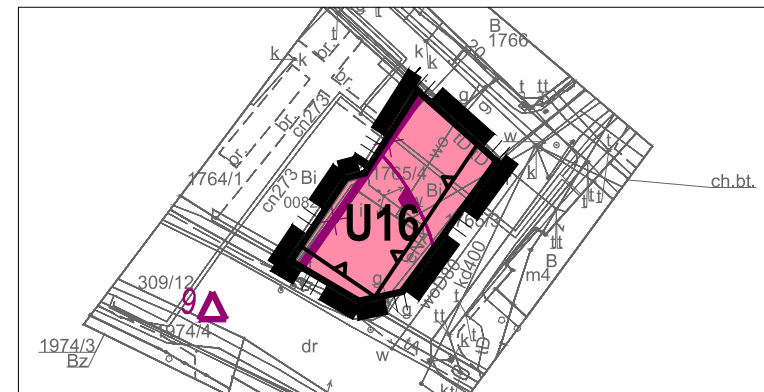
Załącznik nr 1 do Uchwały Nr LII/430/2018
Rady Miejskiej w Strzelcach Opolskich
z dnia 17 października 2018 r.



OBSZAR NR 1



OBSZAR NR 2





LEGENDA:

OBOWIĄZUJĄCE USTALENIA PLANU

-  GRANICA OBSZARÓW OBJĘTYCH ZMIANĄ PLANU
-  LINIE ROZGRANICZAJĄCE TERENY O RÓŻNYM PRZEZNACZENIU LUB RÓŻNYCH ZASADACH ZAGOSPODAROWANIA
-  NIEPRZEKRACZALNE LINIE ZABUDOWY
-  **MU** TEREN ZABUDOWY MIESZKANIOWEJ WIELORODZINNEJ Z USŁUGAMI
-  **U** TERENY ZABUDOWY USŁUGOWEJ
-  **UO** TEREN USŁUG OŚWIATY
-  **KDD** TEREN DROGI PUBLICZNEJ KLASY DOJAZDOWEJ
-  OBIEKT UJĘTY W GMINNEJ EWIDENCJI ZABYTKÓW, OBJĘTY OCHRONĄ KONSERWATORSKĄ NA MOCY USTALEŃ PLANU
-  STREFA „W” - OCHRONY KONSERWATORSKIEJ STANOWISKA ARCHEOLOGICZNEGO

OZNACZENIA O CHARAKTERZE INFORMACYJNYM

-  **9** STANOWISKO ARCHEOLOGICZNE WRAZ Z NUMEREM
-  ORIENTACYJNA LINIA PRZEBIEGU HISTORYCZNYCH MURÓW MIEJSKICH

Wyrys ze „Studium uwarunkowań i kierunków zagospodarowania przestrzennego Gminy Strzelce Opolskie”, przyjętego Uchwałą Nr XXIX/251/08 Rady Miejskiej w Strzelcach Opolskich z dnia 22 grudnia 2008 r., ze zmianą przyjętą Uchwałą Nr III/6/2014 Rady Miejskiej w Strzelcach Opolskich z dnia 17 grudnia 2014 r.

 granica obszarów objętych zmianą planu

