

Kopia mapy zasadniczej		Skala mapy 1:1000	
Godło arkusza mapy	6.135.23.173 i inne	Poświadczam się zgodność niniejszej kopii z treścią materiału państwowego zasobu geodezyjnego i kartograficznego	
Jednostka ewid.	STRZELCE OPOLSK... i inne	Numer sprawy	GKN.6642.197.2021
Obręb ewid.	0069 ROŻNIĄTÓW	Nazwa materiału zasobu	
Numer działki	815, 818	Data wykonania kopii	19.02.2021
Ulica, nr		Sporządził(a):	Agnieszka Nowok
Układ współrz. płaskich	2000/18		
Układ wysokości	Kronstadt 86		

Poświadczam się zgodność niniejszej kopii z treścią materiału państwowego zasobu geodezyjnego i kartograficznego

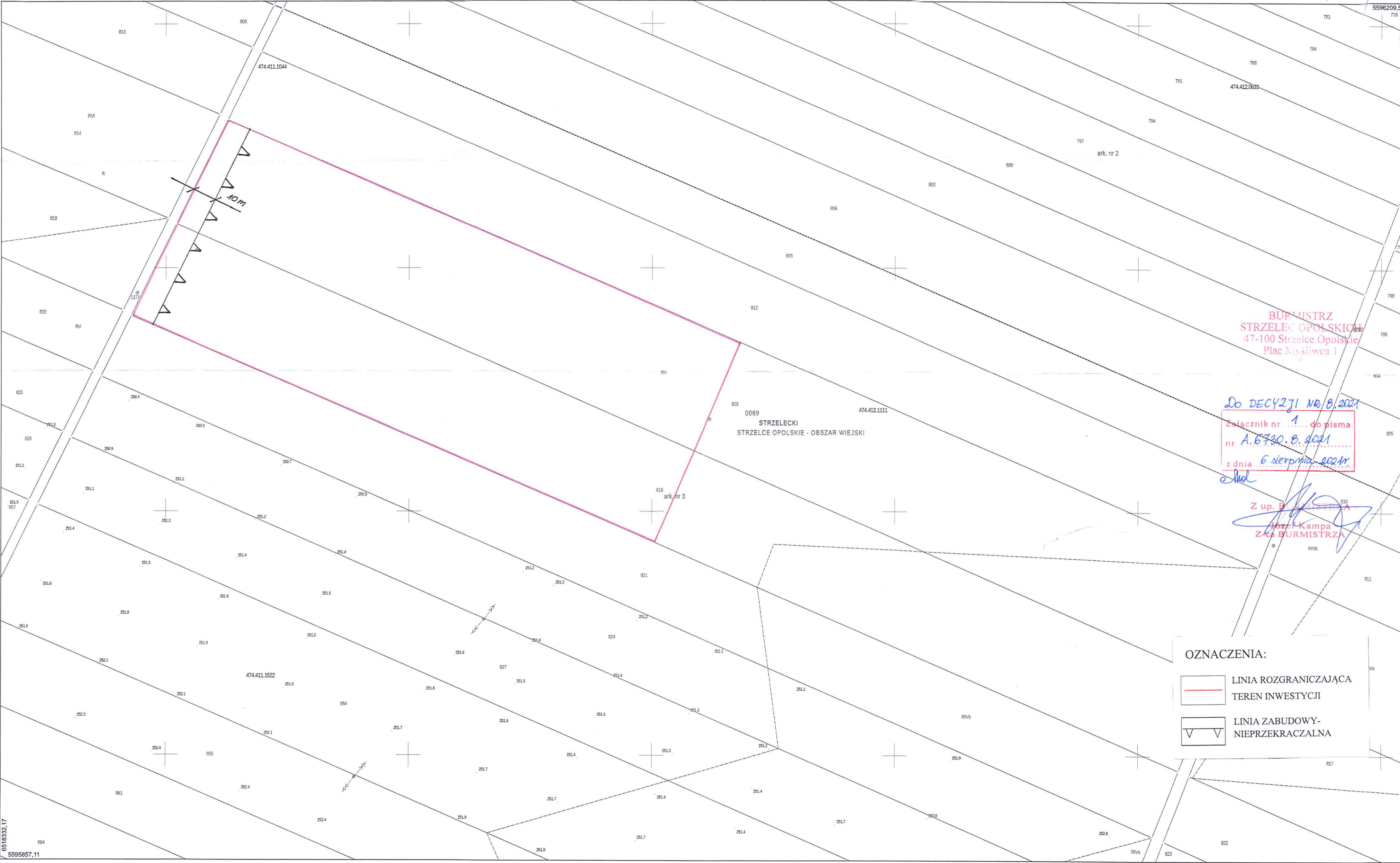
Organ prowadzący państwowy zasobu geodezyjny i kartograficzny: Starosta Strzelecki

Nazwa materiału zasobu: P.1611

Identyfikator ewidencyjny materiału zasobu: 2 2 - 02 - 2021

Data wykonania kopii: 19.02.2021



Podpis i podpis osoby sporządzającej organ: Agnieszka Nowok



BURMISTRZ
STRZELEC OPOLSKICH
47-100 Strzelce Opolskie
Plac Mysłiwca 1

Do DECYZJI NR 8/2021
Załącznik nr 1 do pisma
nr A.6730.8.2021
z dnia 6 sierpnia 2021r

Z up. Burmistrza
Józef Kampa
Z-ca BURMISTRZA

- OZNACZENIA:
-  LINIA ROZGRANICZAJĄCA TEREN INWESTYCJI
 -  LINIA ZABUDOWY-NIEPRZEKRACZALNA

BURMISTRZ
STRZELEC OPOLSKICH
47-100 Strzelce Opolskie
Plac Myśliwca 1

Do DECYZJI NR 8.2021

Załącznik nr 2 do pisma
nr A.6730.8.2021

z dnia 6 sierpnia 2021r.

Mol

Z up. BURMISTRZA

Józef Kampa
Z up. BURMISTRZA

WYNIKI ANALIZY FUNKCJI ORAZ CECH ZABUDOWY
I ZAGOSPODAROWANIA TERENU
DO DECYZJI O WARUNKACH ZABUDOWY
NR A.6730.8.2021 Z DNIA 8 CZERWCA 2021 R.
(CZĘŚĆ GRAFICZNA)

OZNACZENIA:

	LINIA ROZGRANICZAJĄCA TEREN INWESTYCJI (GRANICE TERENU OBJĘTEGO WNIOSEM, OBSZAR ODDZIAŁYWANIA INWESTYCJI - ZGODNIE Z INFORMACJĄ ZAWARTĄ WE WNIOSKU)
	GRANICA OBSZARU ANALIZOWANEGO
	OBSZAR OBOWIĄZUJĄCEGO MPZP GMINY STRZELCE OPOLSKIE DLA WSI ROZNIĄTÓW (UCHWAŁA NR X/43/2011 RADY MIEJSKIEJ W STRZELCACH OPOLSKICH Z DNIA 25 MAJA 2011 R.)
	NIEPRZEKRACZALNA LINIA ZABUDOWY
	PLANOWANY WJAZD NA WNIOSKOWANY TEREN
	TERENY ROLNICZE
	ŁĄKI, PASTWISKA
	TERENY ZADRZEWIONE, LASY
	KOMUNIKACJA (DROGI PUBLICZNE, WEWNĘTRZNE)

Analizę przygotowała:
mgr inż. gosp. przestrzennej Dominika Stula-Nankiewicz
Specjalność: Planowanie Przestrzenne
Nr dyplomu: 4724/2004/A

Dominika Stula-Nankiewicz
specjalność: planowanie przestrzenne
nr dyplomu: 4724/2004/A

