







- projektowany ciąg pieszco-rollerowy (wg odrębnego opłacowania)
- projektowane krawężniki 15x22 cm
- projektowane krawężniki 15x30 cm
- projektowane obrzeża 8x30 cm

OZNACZENIA:

zakres mapy do celów projektowych

ISTNIEJĄCE UZBROJENIE TERENU:

	<i>g90</i>	isłn. gærociagaž
	<i>w110</i>	isłn. wóðoðag
	<i>kæ250</i>	isłn. kællicazga samlana
	<i>kæ300</i>	isłn. kænliaragaðazczon
	<i>2æM</i>	isłn. kabl eirgeirlyczy
	<i>4I</i>	isłn. kabl íaleichlicmy
		isłn. lina nógwierzna

[illegible]