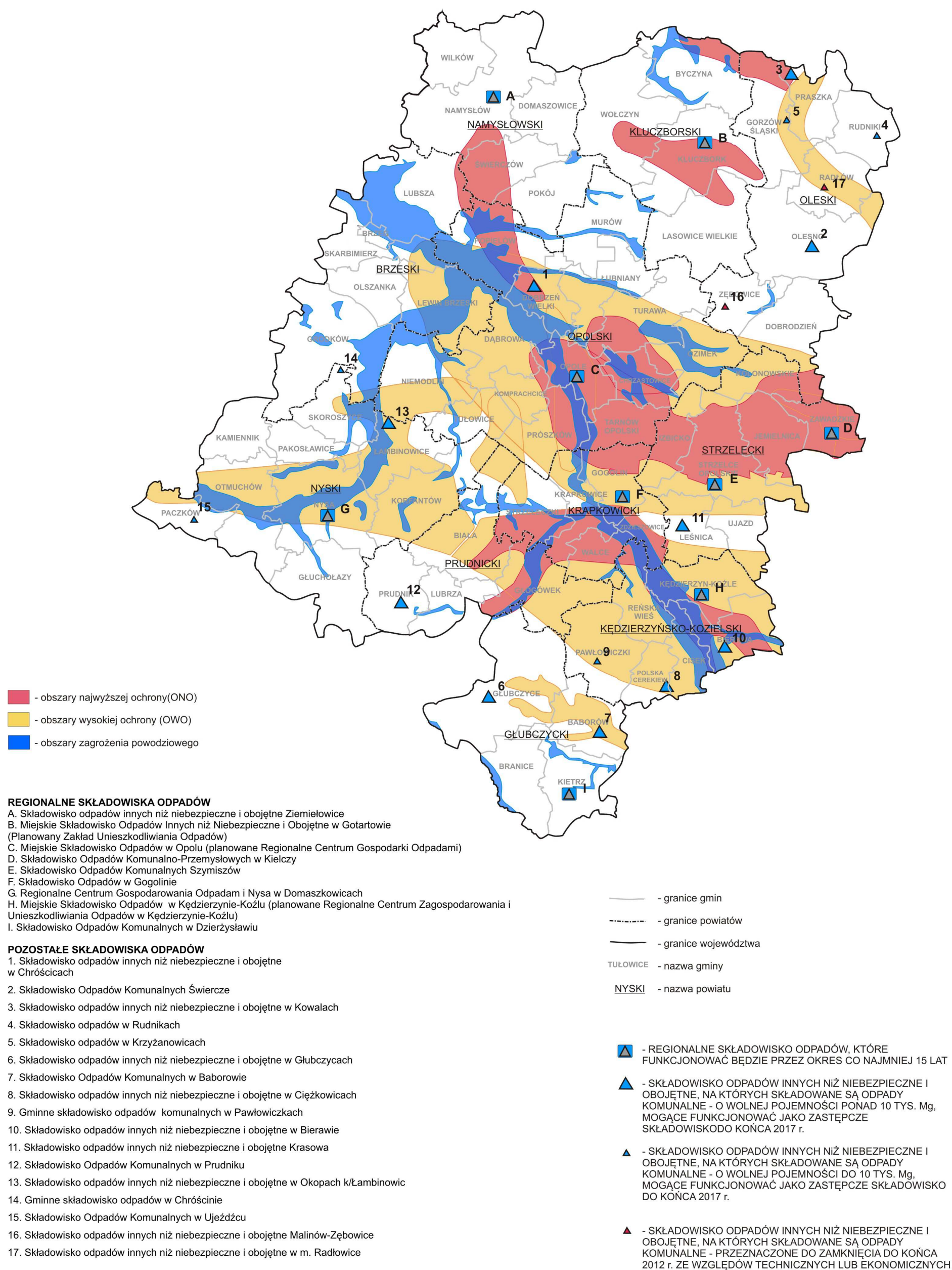


Mapy tematyczne

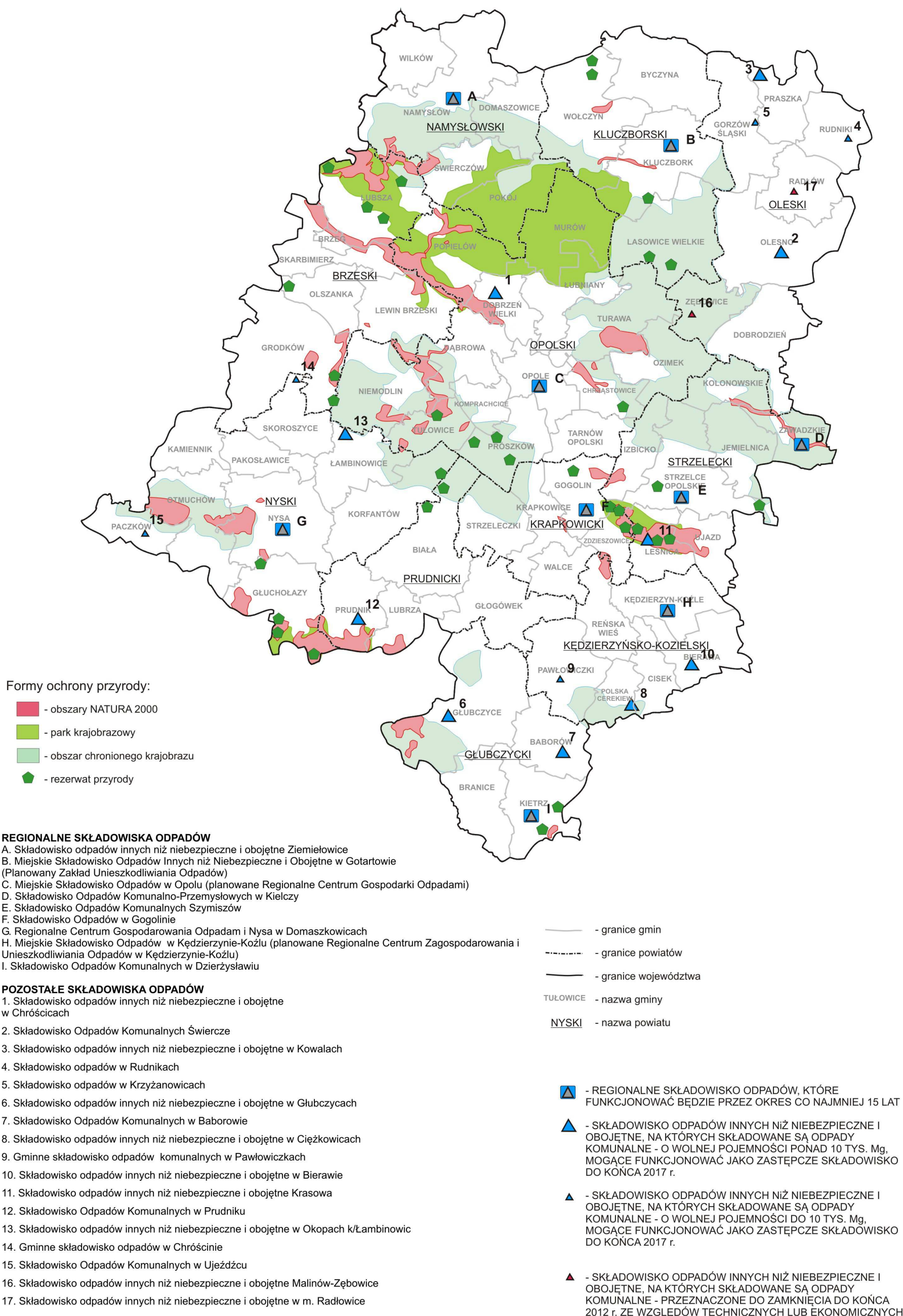
1. Składowiska odpadów komunalnych oraz okres ich eksploatacji z uwzględnieniem obszarów ochrony wód podziemnych i obszarów zagrożenia powodziowego [dane UMWO i WSO, stan na 31.12.2010 r.].
2. Składowiska odpadów komunalnych oraz okres ich eksploatacji z uwzględnieniem chronionych struktur przyrodniczych [dane UMWO i WSO, stan na 31.12.2010 r.].
3. Składowiska odpadów przemysłowych i obojętnych [WSO, stan na 31.12.2010 r.].
4. Instalacje odzysku i unieszkodliwienia odpadów niebezpiecznych na terenie województwa opolskiego [dane UMWO i WSO, stan na 31.12.2010 r.].
5. Instalacje do odzysku lub unieszkodliwiania odpadów innych niż komunalne i niebezpieczne na terenie województwa opolskiego [WSO, stan na 31.12.2010 r.].
6. Główne instalacje zagospodarowania odpadów komunalnych [dane UMWO, weryfikacja proGEO, stan na 31.12.2011 r.].
7. Regiony Gospodarki Odpadami Komunalnymi.
8. Pojemność składowisk do dalszego wykorzystania [dane UMWO, weryfikacja proGEO, stan na 31.12.2010 r.].
9. Inwentaryzacja wyrobów zawierających azbest na terenie województwa opolskiego [www.bazaazbestowa.pl, Mg].
10. Aglomeracje ujęte w Aktualizacji Krajowego programu oczyszczania ścieków komunalnych z lokalizacją oczyszczalni ścieków i kierunku dopływu ścieków [Aktualizacja Krajowego programu oczyszczania ścieków komunalnych z 2010 r.].



Składowiska odpadów komunalnych oraz okres ich eksploatacji z uwzględnieniem obszarów ochrony wód podziemnych i obszarów zagrożenia powodziowego [dane UMWO i WSO, stan na 31.12.2010 r.].



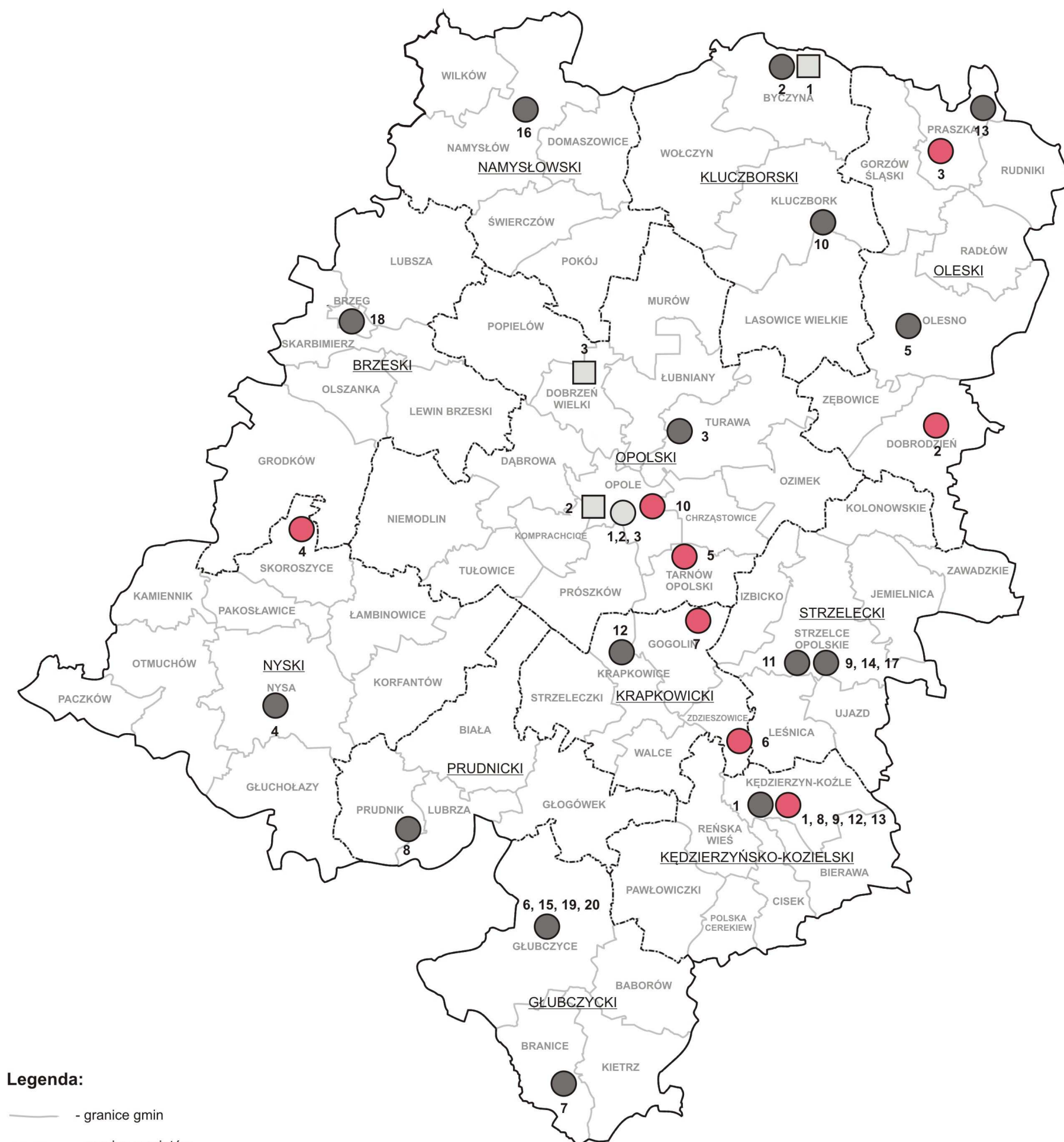
**Składowiska odpadów komunalnych oraz okres ich eksploatacji z uwzględnieniem chronionych struktur przyrodniczych
[dane UMWO i WSO, stan na 31.12.2010 r.].**



Składowiska odpadów przemysłowych i obojętnych [WSO, stan na 31.12.2010 r.].



Instalacje odzysku i unieszkodliwienia odpadów niebezpiecznych na terenie województwa opolskiego
[dane UMWO i WSO, stan na 31.12.2010 r.].

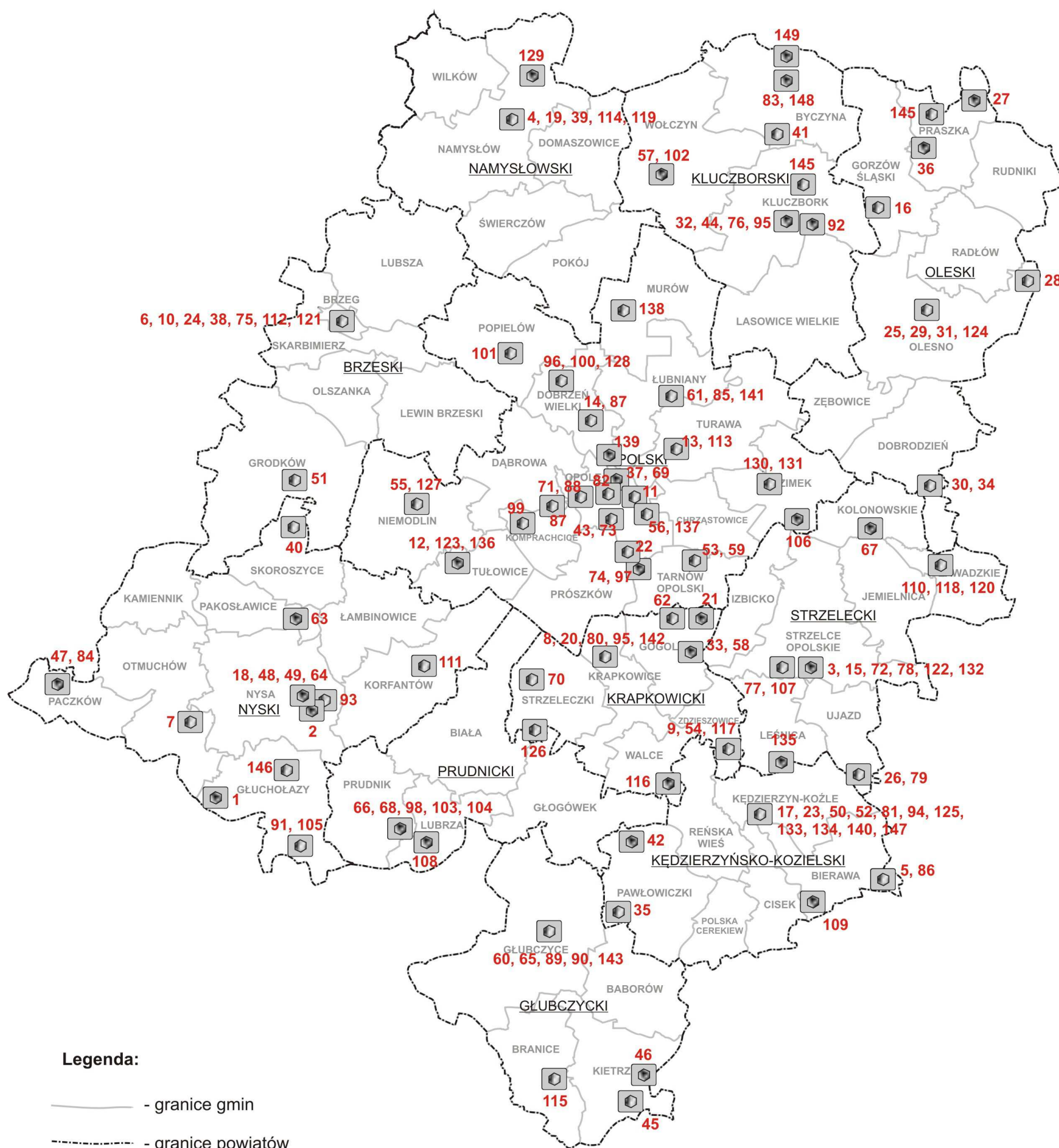


Legenda:

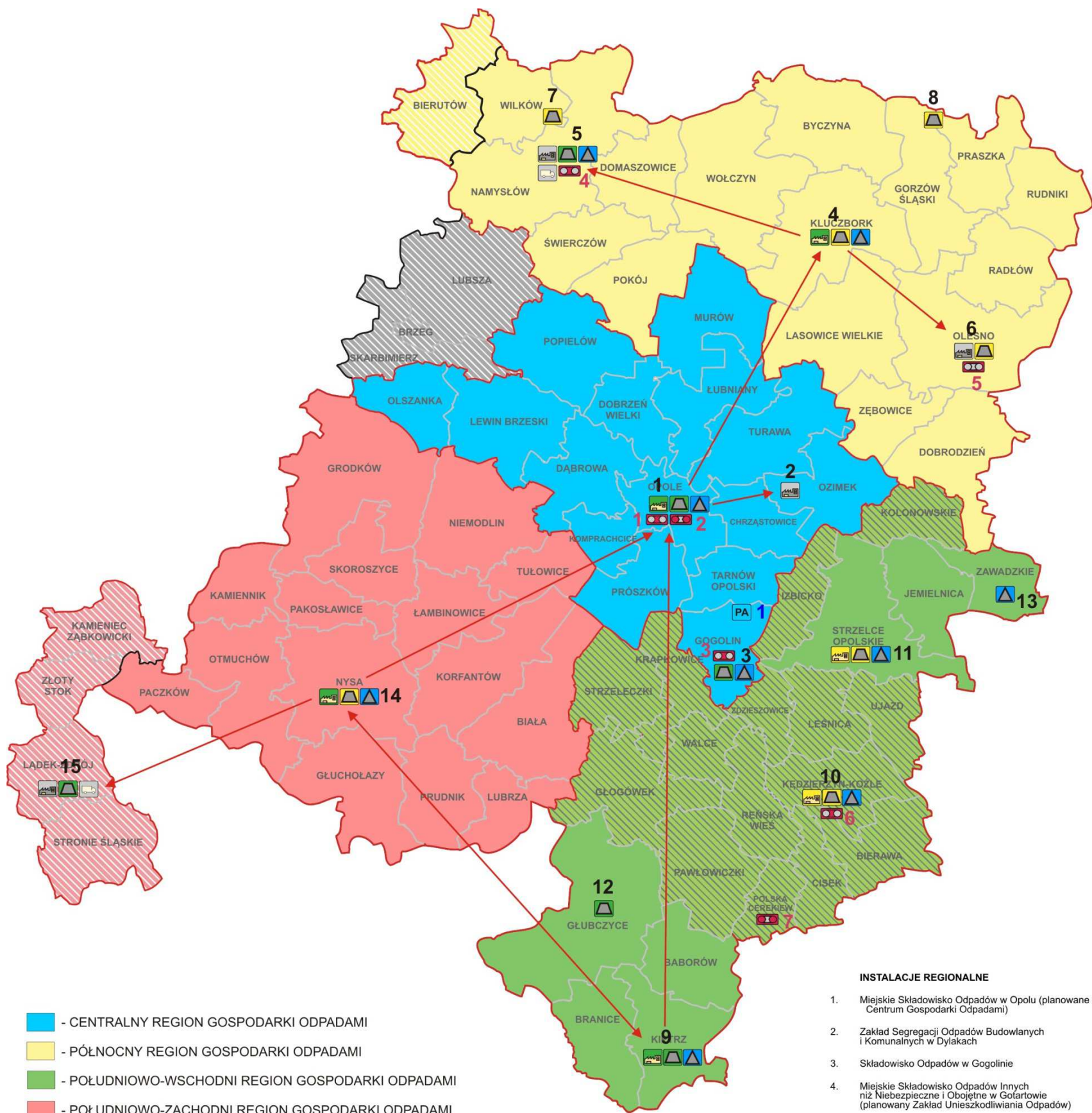
- - granice gmin
- - - - - granice powiatów
- - granice województwa
- TUŁOWICE - nazwa gminy
- NYSKI - nazwa powiatu

- - stacje demontażu pojazdów wycofanych z eksploatacji (lp. wg tabeli 3.37)
- - punkty zbierania pojazdów wycofanych z eksploatacji (lp. wg tabeli 3.38)
- - zakłady przetwarzania zużytego sprzętu elektrycznego i elektronicznego (lp. wg tabeli 3.40)
- - pozostałe instalacje zagospodarowania odpadów niebezpiecznych (lp. wg tabeli 3.28)

**Instalacje do odzysku lub unieszkodliwiania odpadów innych niż komunalne i niebezpieczne na terenie województwa opolskiego
[WSO, stan na 31.12.2010 r.].**



Główne instalacje zagospodarowania odpadów komunalnych [dane UMWO, weryfikacja proGEO, stan na 31.12.2011 r.].



- CENTRALNY REGION GOSPODARKI ODPADAMI
- PÓŁNOCNY REGION GOSPODARKI ODPADAMI
- POŁUDNIOWO-WSCHODNI REGION GOSPODARKI ODPADAMI
- POŁUDNIOWO-ZACHODNI REGION GOSPODARKI ODPADAMI
- GMINY ZWIĄZKU MIĘDYGMINNEGO "CZYSTY REGION"
- GMINY NALEŻĄCE DO REGIONÓW WOJ. DOLNOŚLĄSKIEGO
- GMINY WOJEWÓDZTWA DOLNOŚLĄSKIEGO

→ WSKAZANIE ZASTĘPCZYCH RIPOK NA CZAS AWARII LUB BRAKU MOCY PRZEROBOWYCH
→ INSTALACJI REGIONALNYCH W OKRESIE POCZĄTKOWYM (DO CZASU URUCHOMIENIA
INSTALACJI PLANOWANYCH) - KIERUNEK STRZAŁKI OZNACZA KIERUNEK TRANSPORTU
ODPADÓW

- | | | |
|--|--|--|
| | - SKŁADOWISKO ODPADÓW INNYCH NIŻ NIEBEZPIECZNE I OBOJĘTNE | - ISTNIEJĄCE RIPOK |
| | - MECHANICZNO-BIOLOGICZNE PRZETWARZANIE ODPADÓW KOMUNALNYCH | } ISTNIEJĄCE INSTALACJE ZASTĘPCZE (po rozbudowie RIPOK) |
| | - PRZETWARZANIE SELEKTYWNE ZEBRANYCH ODPADÓW ZIELONYCH I INNYCH BIOODPADÓW | |
| | - MECHANICZNO-BIOLOGICZNE PRZETWARZANIE ODPADÓW KOMUNALNYCH | } PLANOWANE RIPOK |
| | - PRZETWARZANIE SELEKTYWNE ZEBRANYCH ODPADÓW ZIELONYCH I INNYCH BIOODPADÓW | |
| | - MECHANICZNO-BIOLOGICZNE PRZETWARZANIE ODPADÓW KOMUNALNYCH | - ISTNIEJĄCE INSTALACJE ZASTĘPCZE (nie przewiduje się rozbudowy) |
| | - STACJE PRZELADUNKOWE | |
| | - SORTOWNIA ODPADÓW Z SELEKTYWNEJ ZBIÓRKI | |
| | - SORTOWNIA ODPADÓW KOMUNALNYCH ZMIESZANYCH | |
| | - SORTOWNIA ODPADÓW KOMUNALNYCH ZMIESZANYCH I Z SELEKTYWNEJ ZBIÓRKI | |
| | - INSTALACJA DO PRODUKCJI PALIWA ALTERNATYWNEGO | |

INSTALACJE REGIONALNE

1. Miejskie Składowisko Odpadów w Opolu (planowane Regionalne Centrum Gospodarki Odpadami)
2. Zakład Segregacji Odpadów Budowlanych i Komunalnych w Dylakach
3. Składowisko Odpadów w Gogolinie
4. Miejskie Składowisko Odpadów Innych niż Niebezpieczne i Obojętne w Gotartowie (planowany Zakład Unieszkodliwiania Odpadów)
5. Składowisko odpadów innych niż niebezpieczne i obojętne Ziemiłowice
6. Składowisko Odpadów Komunalnych Świercze
7. Zakład Produkcji Ziemi Ogrodniczej i Sanacji Humusu w Krzykowie
8. Kompostownia przymowa w Przedmościu
9. Składowisko Odpadów Komunalnych w Dzierzysławiu
10. Miejskie Składowisko Odpadów w Kędzierzynie-Koźlu (planowane Regionalne Centrum Zagospodarowania i Unieszkodliwiania Odpadów w Kędzierzynie-Koźlu)
11. Składowisko Odpadów Komunalnych Szmyśzów
12. Składowisko odpadów innych niż niebezpieczne i obojętne w Głubczycach
13. Składowisko Odpadów Komunalno-Przemysłowych w Kielczy
14. Regionalne Centrum Gospodarowania Odpadami Nysa w Domaszkowicach
15. Zakład Higienizacji Odpadów w Łądku Zdroju

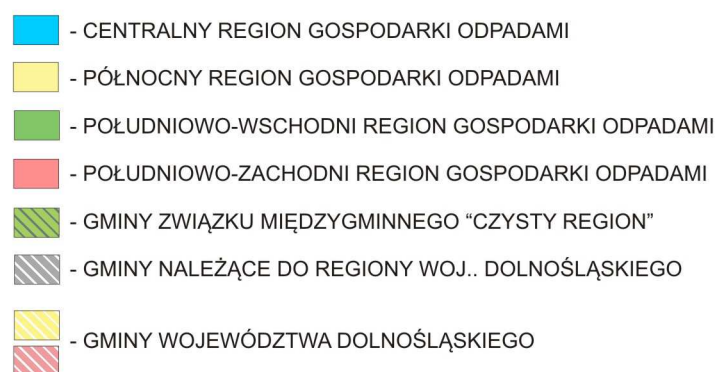
SORTOWNIE ODPADÓW

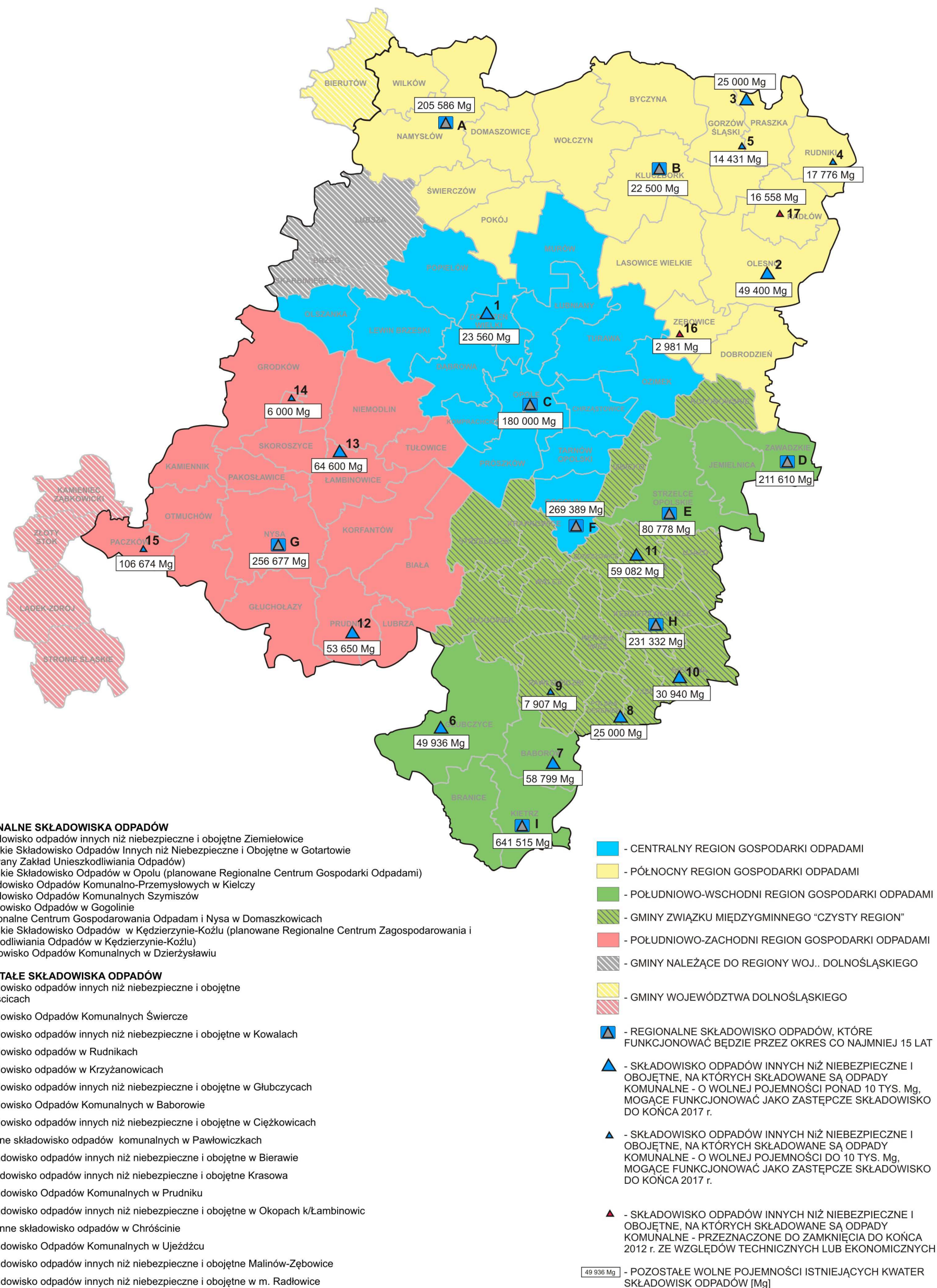
1. Instalacja do segregacji odpadów zbieranych selektywnie w Opolu (Al. Przyjaźni 9)
2. Zakład Segregacji Odpadów Komunalnych w Opolu (ul. Podmiejska 69)
3. Sortownia odpadów z selektywnej zbiórki na terenie Składowiska Odpadów w Gogolinie
4. Sortownia odpadów komunalnych w Namysłowie
5. Sortownia odpadów komunalnych zmieszanych i z selektywnej zbiórki na terenie Składowiska Odpadów Komunalnych Świercze
6. Sortownia odpadów z selektywnej zbiórki na terenie Miejskiego Składowiska Odpadów w Kędzierzynie-Koźlu
7. Sortownia odpadów komunalnych zmieszanych na terenie Składowiska odpadów innych niż Niebezpieczne i obojętne w Ciężkowicach

INNE INSTALACJE

1. Zakład produkcji paliw alternatywnych w Górażdżach

OLEŚNICKI



Pojemność składowisk do dalszego wykorzystania [dane UMWO, weryfikacja proGEO, stan na 31.12.2010 r.].

[illegible]

Ilość zinwentaryzowanych wyrobów azbestowych:



Aglomeracje ujęte w Aktualizacji Krajowego programu oczyszczania ścieków komunalnych z lokalizacją oczyszczalni ścieków i kierunku dopływu ścieków [Aktualizacja Krajowego programu oczyszczania ścieków komunalnych z 2010 r.].

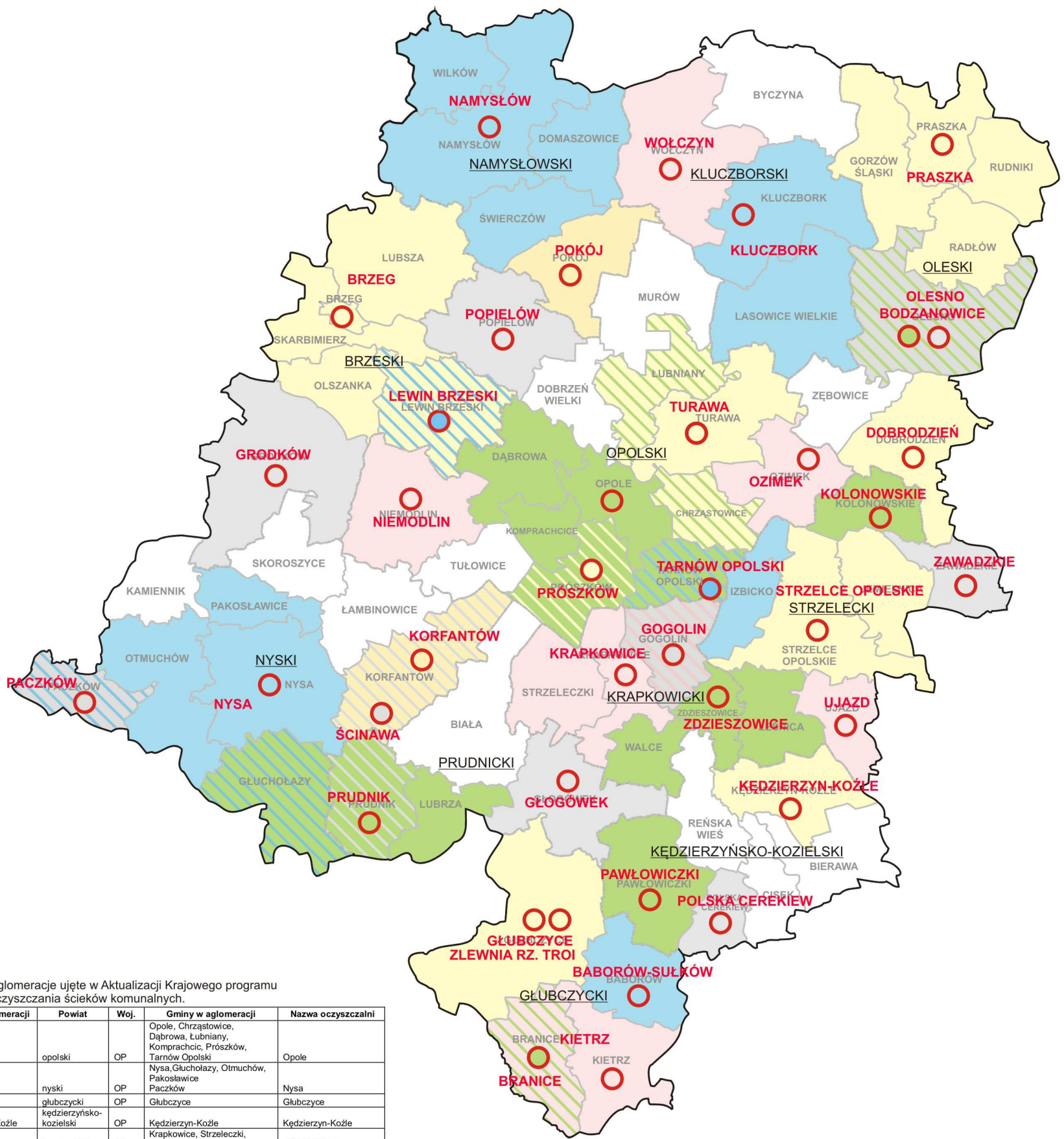


Tabela. Aglomeracje ujęte w Aktualizacji Krajowego programu oczyszczania ścieków komunalnych.

Nazwa aglomeracji	Powiat	Woj.	Gminy w aglomeracji	Nazwa oczyszczalni
Opole	opolski	OP	Opole, Chrzastowice, Dąbrowa, Łubniany, Komprachcice, Prószków, Tarnów Opolski	Opole
Nysa	nyski	OP	Nysa, Głucholazy, Otmuchów, Pakosławice	Nysa
Głubczyce	głubczycki	OP	Głubczyce	Głubczyce
Kędzierzyn-Koźle	kędzierzyńsko-kozielski	OP	Kędzierzyn-Koźle	Kędzierzyn-Koźle
Krapkowice	krakowicki	OP	Krapkowice, Strzeleczki, Prószków, Gogolin	OŚ BOKRAP
Brzeg	brzeski	OP	Miasto Brzeg, Lubsza, Olszanka, Olawa, Skarbimierz, Lewin Brzeski	Brzeg
Prudnik	prudnicki	OP	Prudnik, Lubrza, Głucholazy	Prudnik
Namysłów	namysłowski	OP	Namysłów, Domaszowice, Świerczów, Wilków	Namysłów
Zdzieszowice	krakowicki	OP	Zdzieszowice, Walce, Leśnica	Zakłady Koksownicze "Zdzieszowice"
Kluczbork	kluczborski	OP	Kluczbork, Lasowice Wielkie	Ligota Dolna
Strzelce Opolskie	strzelecki	OP	Strzelce Opolskie, Jemielnica	Strzelce Opolskie
Praszka	oleski	OP	Praszka, Gorzów Śląski, Radłów, Rudniki	Praszka
Ozimek	opolski	OP	Ozimek	Antoniów
Turawa	opolski	OP	Turawa, Łubniany, Chrzastowice	Kotórz Mały
Kietrz	głubczycki	OP	Kietrz, Branice	Kietrz
Głogówek	prudnicki	OP	Głogówek	Głogówek
Wolczyn	kluczborski	OP	Wolczyn	Wolczyn
Niemodlin	opolski	OP	Niemodlin	Gościejowice Małe
Lewin Brzeski	brzeski	OP	Lewin Brzeski	Lewin Brzeski
Zawadzkie	strzelecki	OP	Zawadzkie	Zawadzkie
Paczków	nyski	OP	Paczków	Paczków
Grodków	brzeski	OP	Grodków	Tarnów Grodkowski
Olesno	oleski	OP	Olesno	Olesno
Korfantów	nyski	OP	Korfantów	Korfantów
Gogolin	krakowicki	OP	Gogolin	Chorula
Pawłowiczki	kędzierzyńsko-kozielski	OP	Pawłowiczki	Pawłowiczki
Popielów-Karłowice	opolski	OP	Popielów	Karłowice
Tarnów Opolski	opolski	OP	Tarnów Opolski, Izbicko	Kosorowice
Kolonowskie	strzelecki	OP	Kolonowskie	Staniszcze Małe
Prószków	opolski	OP	Prószków	Prószków
Dobrodzień	oleski	OP	Dobrodzień	Dobrodzień
Branice	głubczycki	OP	Branice	Branice
Baborów-Sułków	głubczycki	OP	Baborów	Baborów
Polska Cerekiew	kędzierzyńsko-kozielski	OP	Polska Cerekiew	Ciężkowice
Ujazd	strzelecki	OP	Ujazd	Ujazd
Bodzanowice	oleski	OP	Olesno	Bodzanowice
Ścinawa	nyski	OP	Korfantów, Prudnik	Ścinawa Mała
Pokój	namysłowski	OP	Pokój	Pokój
Lisieście	głubczycki	OP	Lisieście	Lisieście
Zlewnia rz. Troi	głubczycki	OP	Głubczyce	Głubczyce

Legenda:

- granice gmin
- granice powiatów
- granice województwa
- NYSA** - nazwa aglomeracji
- oczyszczalnia (kierunek dopływu ścieków - kolor oznacza obsługiwane gminy)
- gminy należące do aglomeracji
- gmina należąca do dwóch aglomeracji